

**ŞAHİNBEY İLÇESİ YAMAÇTEPE MAHALLESİ
BÜYÜKŞEHİR BELEDİYE HİZMET ALANI VE
PARK ALANI
1/25000 VE 1/5000 ÖLÇEKLİ NAZIM İMAR PLANI
DEĞİŞİKLİĞİ
PLAN AÇIKLAMA RAPORU**

KONUM

Planlama alanları Gaziantep ili, Şahinbey İlçesi Yamaçtepe Mahallesi sınırları içerisinde, Kuveyt Bulvarı üzerinde yer almaktadır.



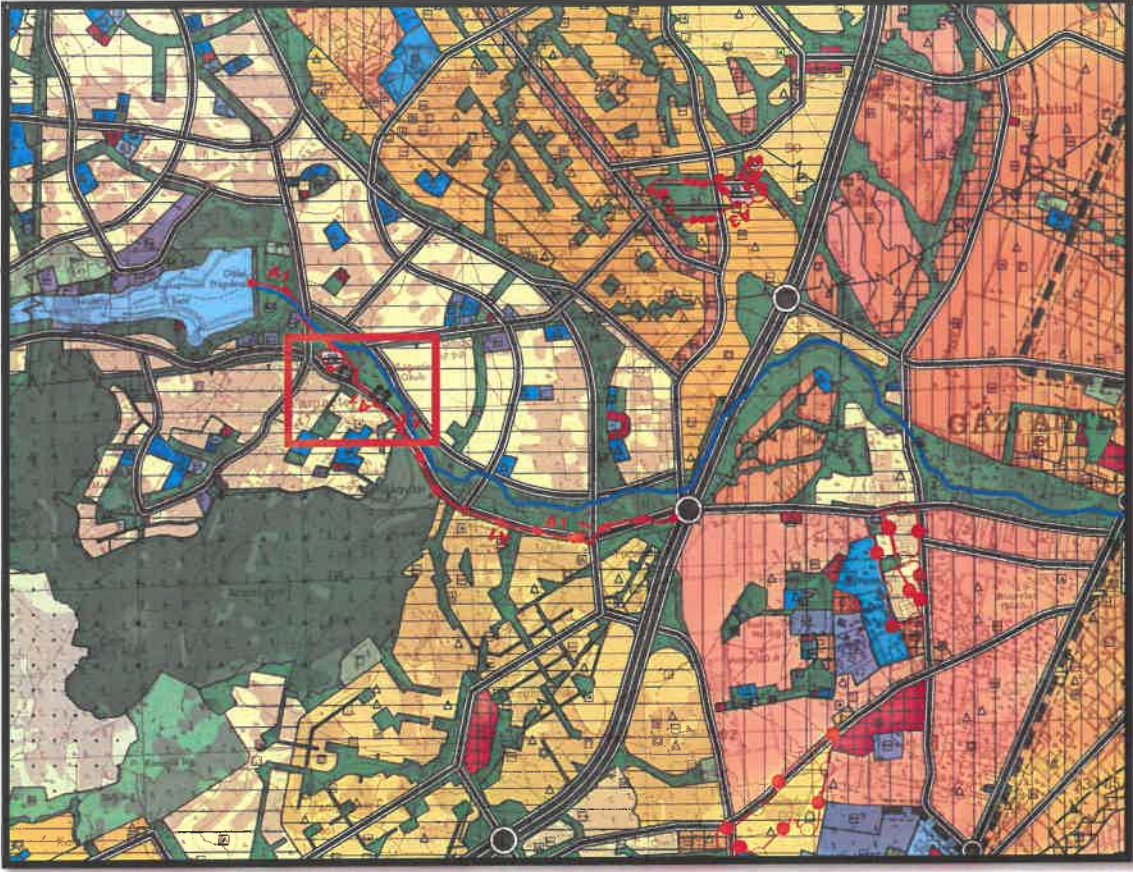
Şekil 1: Planlama Alanı Konumu

YÜRÜRLÜKTE OLAN PLANDAKİ DURUMU VE KADASTRAL DURUM

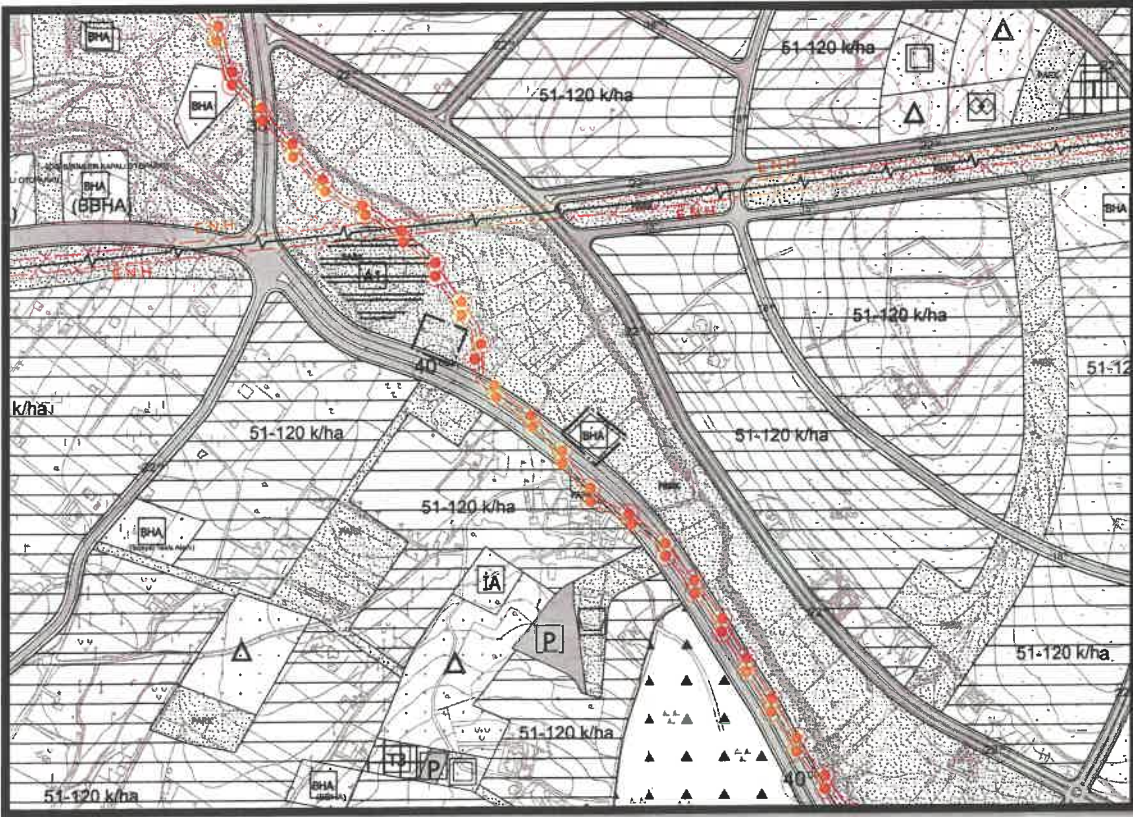
Planlama alanları Şahinbey İlçesi Yamaçtepe Mahallesi içerisinde, yürürlükteki 1/25000 ve 1/5000 ölçekli nazım imar planında Büyükşehir Belediye Hizmet Alanı ve Park Alanı olarak görülmektedir.

12

12



Şekil 2: Planlama Alanı Mevcut 1/25000 Nazım İmar Planı



Şekil 3: Planlama Alanı Mevcut 1/5000 Nazım İmar Planı

(Handwritten mark)

(Handwritten signature)

PLAN GEREKÇESİ VE PLAN KARARLARI

Yürürlükte olan 1/25000 ve 1/5000 ölçekli nazım imar planında Büyükşehir Belediye Hizmet Alanı ve Park Alanı olarak görülen planlama alanı, kent merkezinin yakınında bulunmasından dolayı bu bölgeye en iyi şekilde hizmet edebilecek niteliktedir.

Alanda belirlenen kullanım kararı 14.06.2014 tarihinde Resmi Gazetede yayımlanarak yürürlüğe giren 'MEKANSAL PLANLAR YAPIM YÖNETMELİĞİ' ne göre;

İKİNCİ BÖLÜM / Tanımlar ve Mekansal Kullanım Esasları / Tanımlar

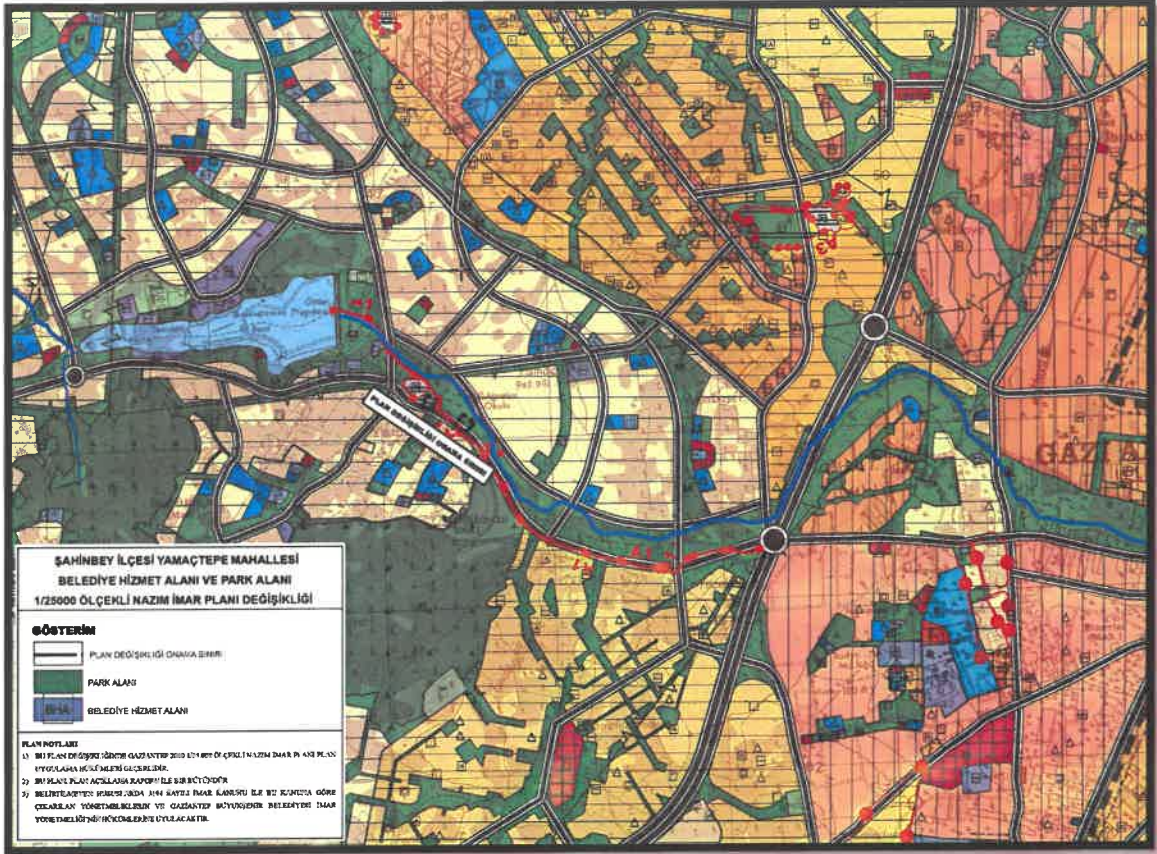
Mekansal Kullanım Tanımları ve Esasları

MADDE 5 – (1) Bu yönetmelikte geçen mekânsal kullanım tanımları ve alan kullanım esasları aşağıda belirtilmiştir:

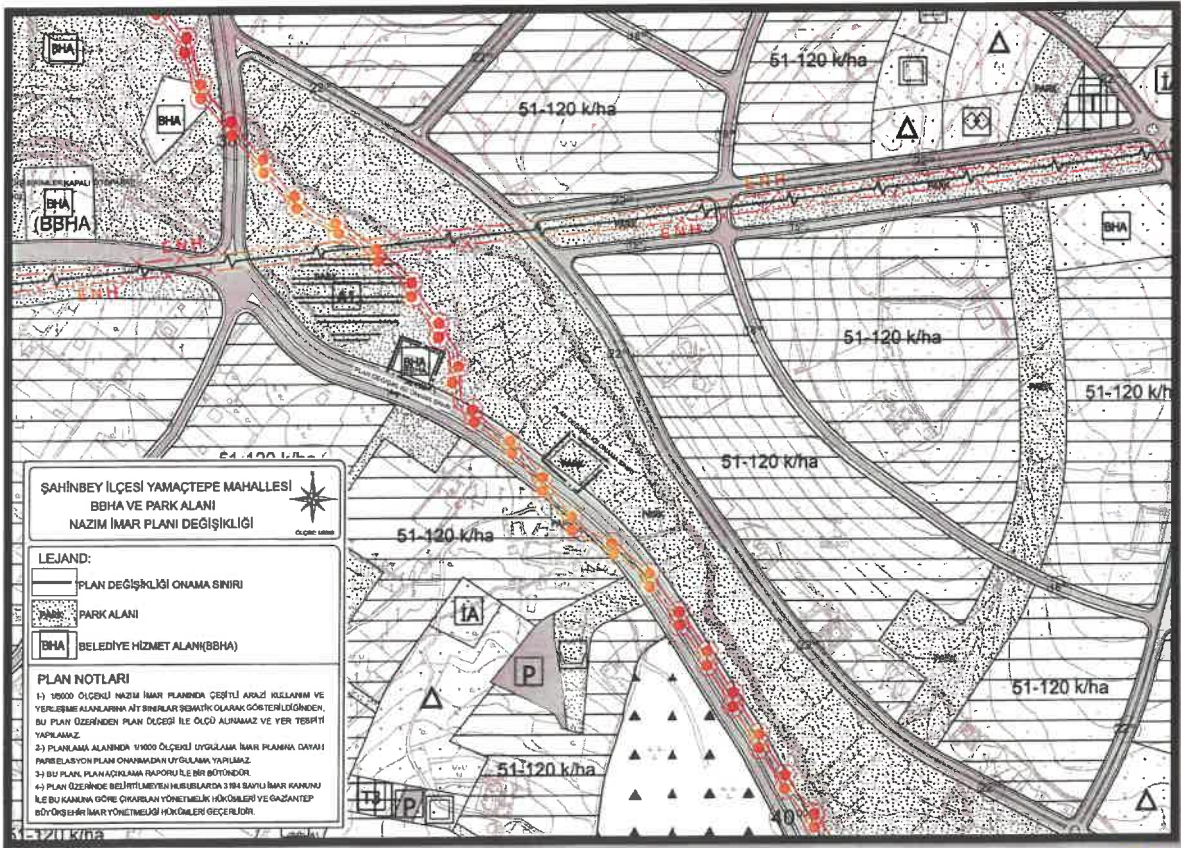
a) Belediye hizmet alanı: Belediyelerin görev ve sorumlulukları kapsamındaki hizmetlerinin götürülebilmesi için gerekli itfaiye, acil yardım ve kurtarma, ulaşımaya yönelik transfer istasyonu, araç ve makine parkı, bakım ve ikmal istasyonu, garaj ve triyaj alanları, belediye depoları, asfalt tesisi, atık işleme tesisi, zabıta birimleri, mezbaha, ekmeç üretim tesisi, pazar yeri, idari, sosyal ve kültürel merkez gibi mahallî müşterek nitelikteki ihtiyaçları karşılamak üzere kurulan tesisler ile sermayesinin yarıdan fazlası belediyeye ait olan şirketlerin sahip olduđu tesislerin yapılabileceđi alandır.

şeklinde tanımlanmaktadır.

Tüm bunlar göz önünde bulundurularak plan deđişikliğine konu alanda uygulamada yaşanacak sorunları gidermek amacıyla alan büyüklükleri deđiştirilmeden, Büyükşehir Belediye Hizmet Alanı ve Park Alanının yer deđiştirilmesi şeklinde 1/25000 ve 1/5000 ölçekli nazım imar planı deđişikliği hazırlanmıştır.



Şekil 4: Öneri 1/25000 Ölçekli Nazım İmar Planı



Şekil 5: Öneri 1/5000 Ölçekli Nazım İmar Planı

k

(Handwritten signature)


1/25000 ÖLÇEKLİ NAZIM İMAR PLANI PLAN NOTLARI

- 1) GAZİANTEP 2040 1/25.000 ÖLÇEKLİ NAZIM İMAR PLANI PLAN UYGULAMA HÜKÜMLERİ GEÇERLİDİR.
- 2) BU PLAN, PLAN AÇIKLAMA RAPORU İLE BİR BÜTÜNDÜR.
- 3) BELİRTİLMİYEN HUSUSLARDA 3194 SAYILI İMAR KANUNU İLE BU KANUNA GÖRE ÇIKARILAN YÖNETMELİK HÜKÜMLERİ VE GAZİANTEP BÜYÜKŞEHİR İMAR YÖNETMELİĞİ HÜKÜMLERİ GEÇERLİDİR.

1/5000 ÖLÇEKLİ NAZIM İMAR PLANI PLAN NOTLARI

- 1-) 1/5000 ÖLÇEKLİ NAZIM İMAR PLANINDA ÇEŞİTLİ ARAZİ KULLANIM VE YERLEŞME ALANLARINA AİT SINIRLAR ŞEMATİK OLARAK GÖSTERİLDİĞİNDEN, BU PLAN ÜZERİNDEN PLAN ÖLÇEĞİ İLE ÖLÇÜ ALINAMAZ VE YER TESPİTİ YAPILAMAZ.
- 2-) PLANLAMA ALANINDA 1/1000 ÖLÇEKLİ UYGULAMA İMAR PLANINA DAYALI PARSELASYON PLANI ONANMADAN UYGULAMA YAPILMAZ.
- 3-) BU PLAN, PLAN AÇIKLAMA RAPORU İLE BİR BÜTÜNDÜR.
- 4-) PLAN ÜZERİNDE BELİRTİLMİYEN HUSUSLARDA 3194 SAYILI İMAR KANUNU İLE BU KANUNA GÖRE ÇIKARILAN YÖNETMELİK HÜKÜMLERİ VE GAZİANTEP BÜYÜKŞEHİR İMAR YÖNETMELİĞİ HÜKÜMLERİ GEÇERLİDİR.


Ayşe Nur CAYMAZ
Şehir Plancısı


Bülent ÇEKİLMEZ
Şehir Plancısı