

ŞEHİTKAMİL İLÇESİ GAZİKENT (BURAK) MAHALLESİ
1/1000 ÖLÇEKLİ UYGULAMA İMAR PLANI DEĞİŞİKLİĞİ
PLAN AÇIKLAMA RAPORU

İÇİNDEKİLER

1.PLANLAMA ALANININ KONUMU	2
2.YÜRÜRLÜKTE OLAN PLANDAKİ DURUMU	3
2.1.1/1000 ÖLÇEKLİ UYGULAMA İMAR PLANI	3
3.PLAN GEREKÇESİ VE PLAN KARARLARI	3
4.ÖNERİ İMAR PLANI VE PLAN NOTLARI	4

ŞEKİLLER LİSTESİ

Şekil 1: Planlama Alanının Konumu	2
Şekil 2: Mevcut 1/1000 Ölçekli uygulama İmar Planı	3
Şekil 3: Öneri 1/1000 Ölçekli Uygulama İmar Planı.....	4

1. PLANLAMA ALANININ KONUMU

Planlama alanı Şehitkamil İlçesi, Gazikent Mahallesi Adana-Şanlıurfa Otoyolunun güneyinde kalan 6014 Nolu Caddedir.



Şekil 1: Planlama Alanının Konumu

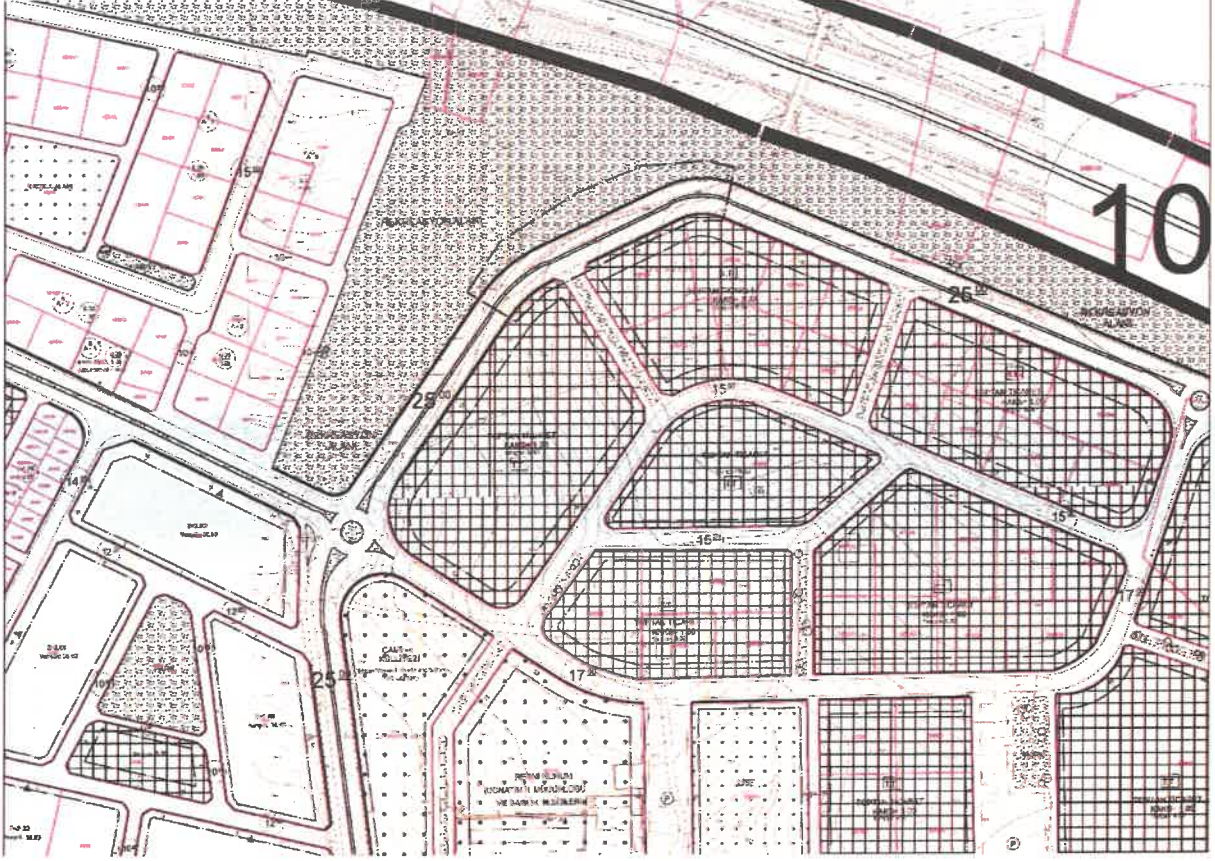
Handwritten signature in blue ink.

Handwritten signature in blue ink.

2. YÜRÜRLÜKTE OLAN PLANDAKİ DURUMU

2.1. 1/1000 ÖLÇEKLİ UYGULAMA İMAR PLANI

Planlama alanı mevcut 1/1000 ölçekli uygulama imar planında rekreasyon alanı ve 25 metrelik imar yolu olarak görülmektedir.

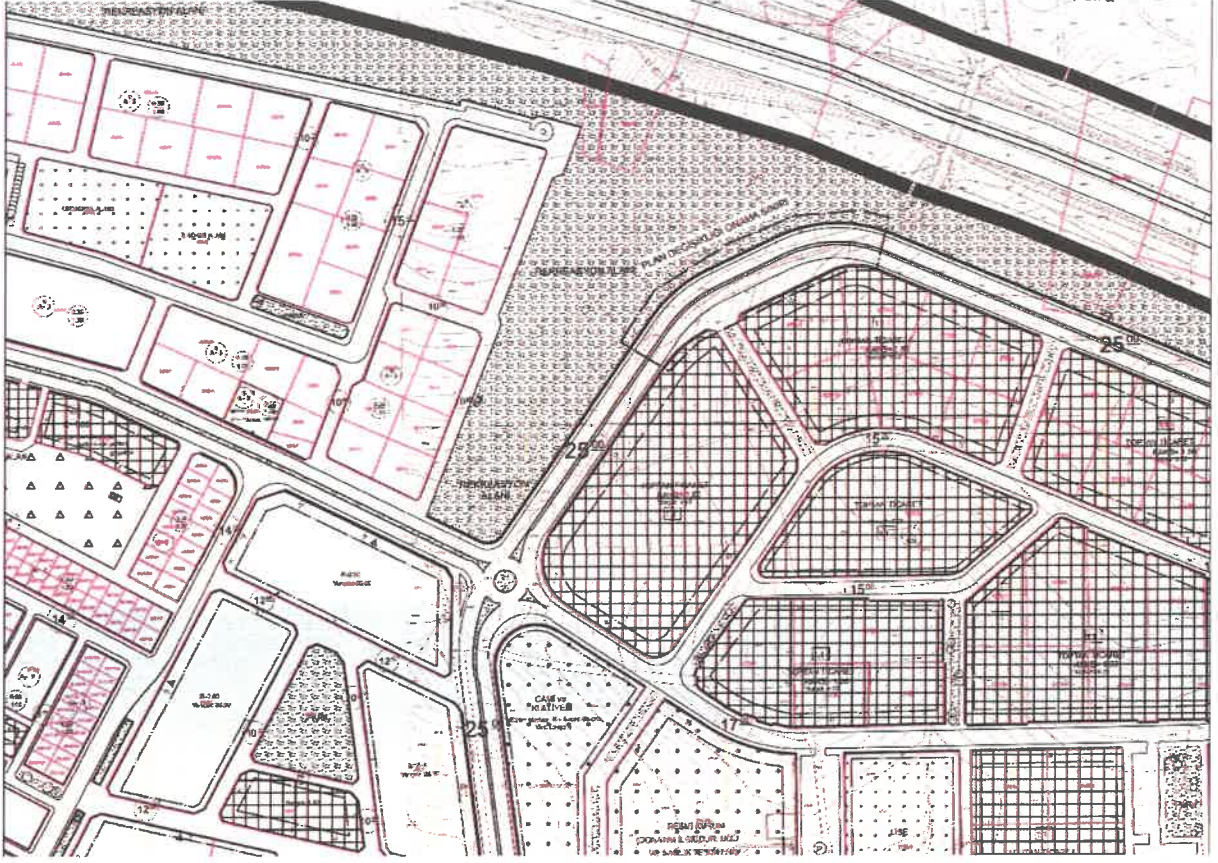


Şekil 2: Mevcut 1/1000 Ölçekli uygulama İmar Planı

3. PLAN GEREKÇESİ VE PLAN KARARLARI

Fen İşleri Daire Başkanlığının talebi doğrultusunda zeminde yaşanan uygulama sorunlarının çözülebilmesi amacıyla imar yolu düzenlemesi şeklinde önerilen 1/1000 ölçekli uygulama imar plan değişikliği hazırlanmıştır.

4. ÖNERİ İMAR PLANI VE PLAN NOTLARI




Şekil 3: Öneri 1/1000 Ölçekli Uygulama İmar Planı

Plan Notları

- 1-) PLANLAMA ALANINDA 1/1000 ÖLÇEKLİ UYGULAMA İMAR PLANINA DAYALI PARSELASYON PLANI ONANMADAN UYGULAMA YAPILAMAZ.
- 2-) BU PLAN, PLAN AÇIKLAMA RAPORU İLE BİR BÜTÜNDÜR.
- 3-) PLAN ÜZERİNDE BELİRTİLMEYEN HUSUSLARDA 3194 SAYILI İMAR KANUNU İLE BU KANUNA GÖRE ÇIKARILAN YÖNETMELİK HÜKÜMLERİ VE GAZİANTEP BÜYÜKŞEHİR İMAR YÖNETMELİĞİ HÜKÜMLERİ GEÇERLİDİR.


Ebru KARAKAŞ
Şehir Plancısı


Bülent ÇEKİLMEZ
Şehir Plancısı