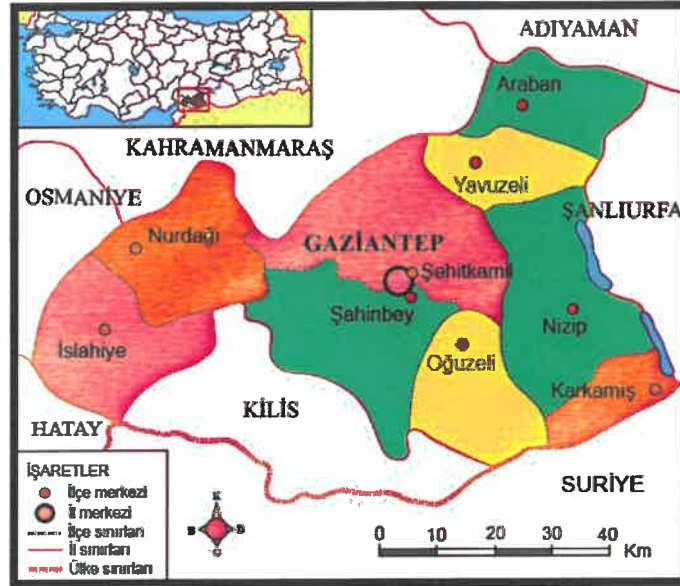




**ŞAHİNBEY İLÇESİ FİDANLIK MAHALLESİ
1/5000 ÖLÇEKLİ NAZIM İMAR PLAN DEĞİŞİKLİĞİ
PLAN AÇIKLAMA RAPORU**

PLANLAMA ALANINA AİT GENEL BİLGİLER

Güneydoğu Anadolu Bölgesi sınırları içerisinde 36 derece 28 dakika ve 38 derece 01 dakika doğu boylamları ile 36 derece 38 dakika ve 37 derece 32 dakika kuzey enlemleri arasında yer alan Gaziantep ili, doğusunda Şanlıurfa; batısında Osmaniye ve Hatay; kuzeyinde Kahramanmaraş; güneyinde Suriye; kuzeydoğusunda Adıyaman; güneybatısında da Kilis ile komşusudur. Şahinbey, Şehitkamil, Oğuzeli, Nizip, İslahiye, Nurdağı, Araban, Yavuzeli ve Karkamış olmak üzere toplam 9 ilçeye sahip İl, 6870,83 km²'lik alanıyla Türkiye topraklarının yaklaşık olarak %1'lik bölümünü kapsamaktadır.



Şekil_1: Gaziantep ili konumu ve idari sınırları

Plan değişikliğine konu alan, Gaziantep ili, Şahinbey İlçesi, Fidanlık Mahalle sınırları içerisinde, Abdulkadir Aksu Bulvarı ile Bahriye Üçok Bulvarı kesişiminin güneyinde yer almaktadır.

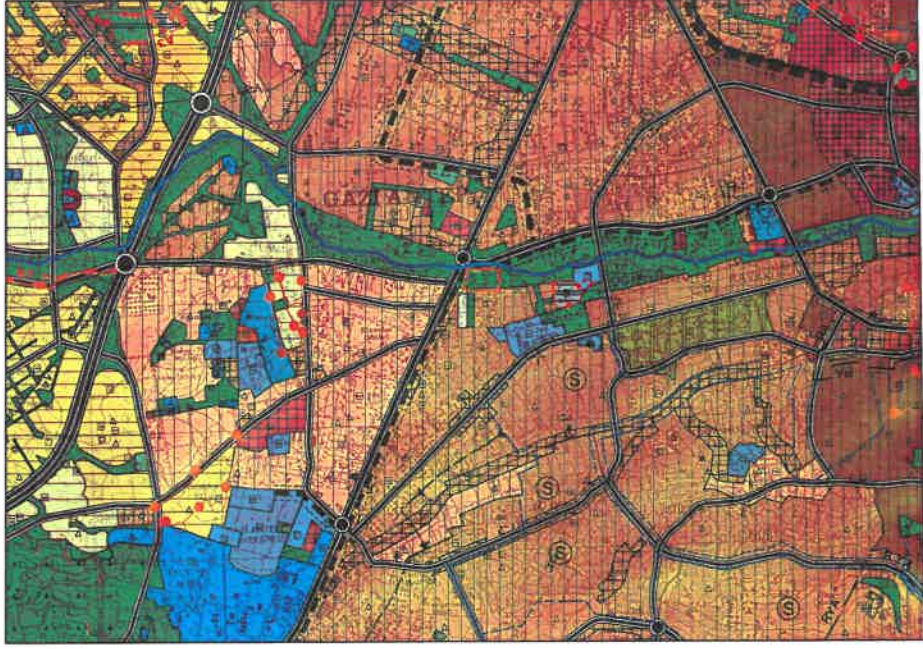


Şekil_2: Planlama alanının konumu.

Handwritten signature or mark.

Handwritten signature or mark.

Şahinbey İlçesi Fidanlık Mahallesi sınırları içerisinde N38-C4, N38c-17c imar paftalarında plan değişikliğine konu alan mevcut imar planlarında yeşil alan olarak görülmektedir.



Şekil_3: Mevcut 1/25000 ölçekli nazım imar planı durumu

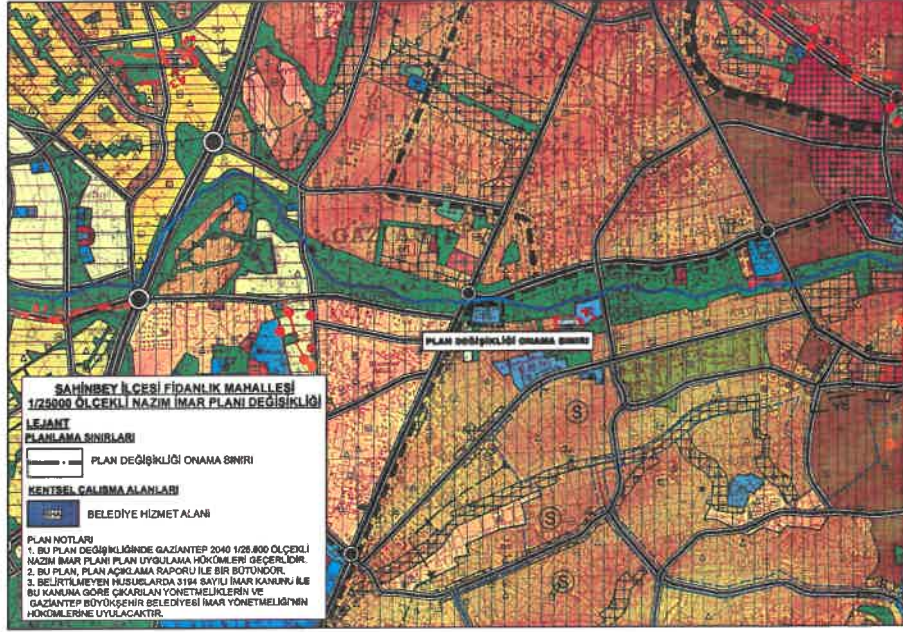


Şekil_3: Mevcut 1/5000 ölçekli nazım imar planı durumu

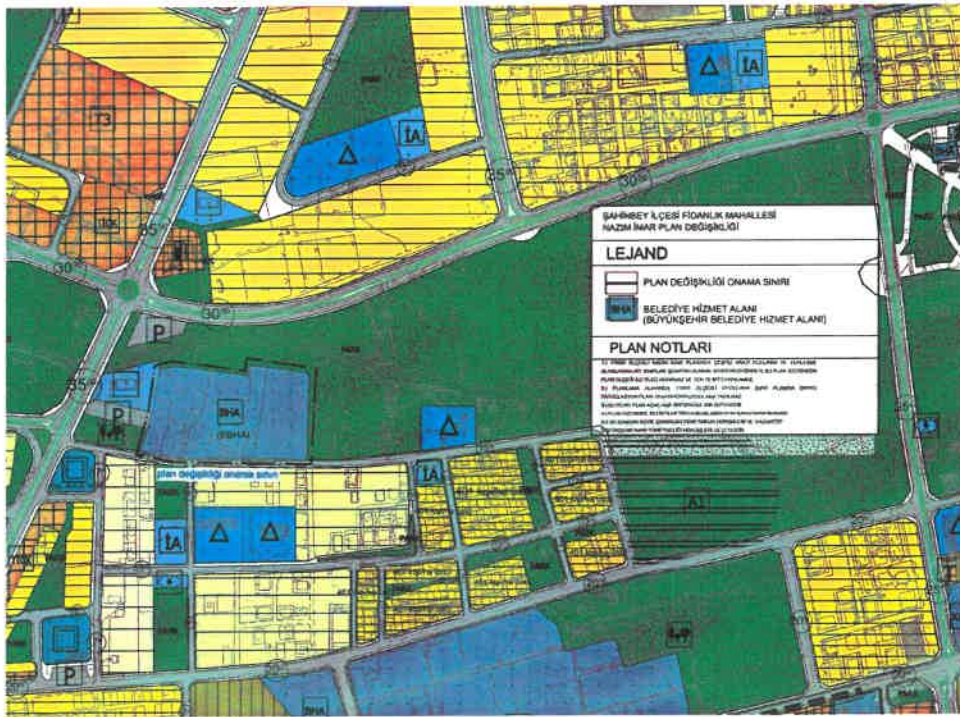
17

17

Kentsel fiziki mekân ve planlama ile bütünleşik, güçlü ulaşım bağlantılarına sahip ve tüm kente hizmet verebilecek konuma sahip olan söz konusu alanda çevresindeki mevcut plan, yapılaşma ve doğal dokuya uyumlu şekilde Büyükşehir Belediye Hizmet Alanı (Fuar ve Kongre Merkezi) nazım imar planı değişikliği hazırlanmıştır.



Şekil_4: Öneri 1/25000 ölçekli nazım imar planı durumu



Şekil_4: Öneri 1/5000 ölçekli nazım imar planı durumu

Handwritten signatures and initials in blue ink.

1/5000 PLAN NOTLARI

- 1) 1/5000 ÖLÇEKLİ NAZIM İMAR PLANINDA ÇEŞİTLİ ARAZİ KULLANIM VE YERLEŞİM ALANLARINA AİT SINIRLAR ŞEMATİK OLARAK GÖSTERİLDİĞİNDEN BU PLAN ÜZERİNDEN PLAN ÖLÇEĞİ İLE ÖLÇÜ ALINAMAZ VE YER TESPİTİ YAPILAMAZ.
- 2) PLANLAMA ALANINDA 1/1000 ÖLÇEKLİ UYGULAMA İMAR PLANI İLE BUNA DAYALI PARSELASYON PLANI ONANMADAN UYGULAMA YAPILAMAZ.
- 3) BU PLAN, PLAN AÇIKLAMA RAPORU İLE BİR BÜTÜNDÜR.
- 4) BELİRTİLMEMEYEN HUSUSLARDA 3194 SAYILI İMAR KANUNU İLE BU KANUNA GÖRE ÇIKARILAN YÖNETMELİK VE GAZİANTEP BÜYÜKŞEHİR BELEDİYESİ İMAR YÖNETMELİĞİ HÜKÜMLERİNE UYULACAKTIR.



Semat İYUZUN

Şehir Plancısı



Bülent ÇEKİLMEZ

Şehir Plancısı