

GAZİANTEP İLİ, NURDAĞI İLÇESİ
BAŞPINAR MAHALLESİ 817 ADA 8 NOLU PARSELE AİT
1/25000 VE 1/5000 ÖLÇEKLİ
NAZIM İMAR PLANI DEĞİŞİKLİĞİ



Ağustos, 2024

1/25000 VE 1/5000 ÖLÇEKLİ NAZIM İMAR PLANI DEĞİŞİKLİĞİ PLAN AÇIKLAMA RAPORU

PLANLAMA ALANININ BÖLGE İÇİNDEKİ KONUMU

İmar Plan Değişikliği yapılan alan, 1/25000 ölçekli N37-D2 imar paftasında, 1/5000 ölçekli N37-D-10-B imar paftasında; Gaziantep İli, Nurdağı ilçesinde olup, Başpınar mahallesi idari sınırları içerisindedir.

Planlama alanına ait uydu görüntüsü aşağıda gösterilmiştir.

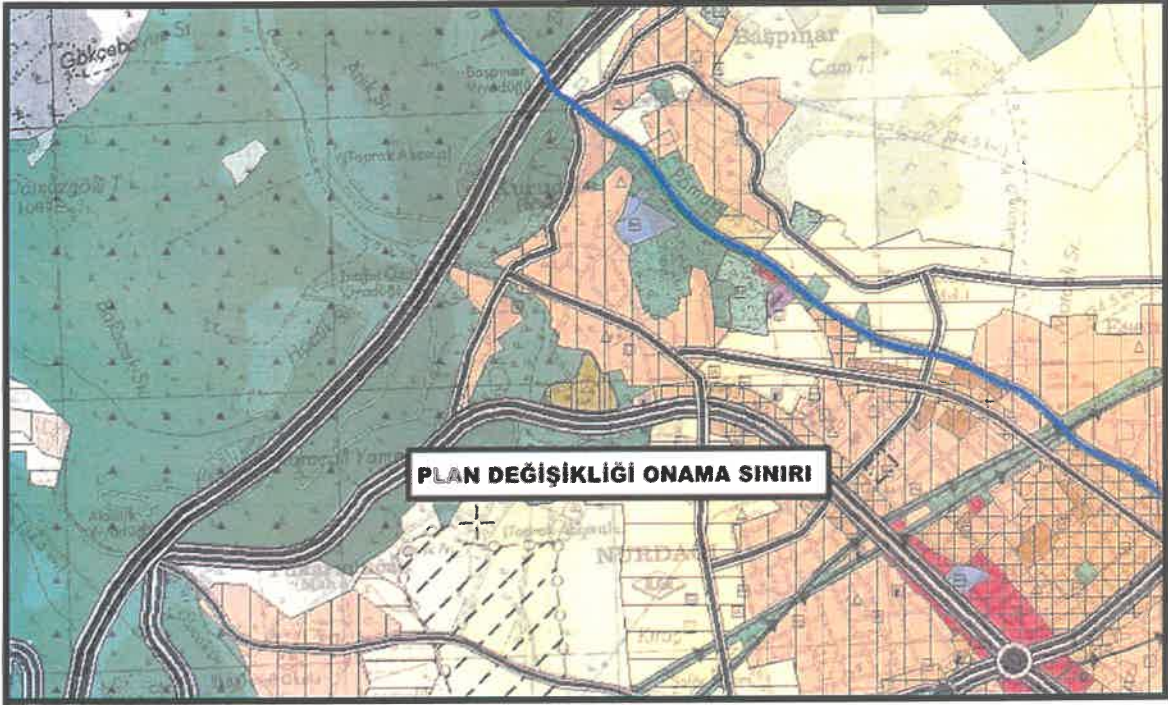


Şekil 1: Planlama Alanına Ait Uydu Görüntüsü

PLANLAMA ALANININ MEVCUT NAZIM İMAR PLANI İÇERİSİNDEKİ DURUMU VE PLAN KARARLARI

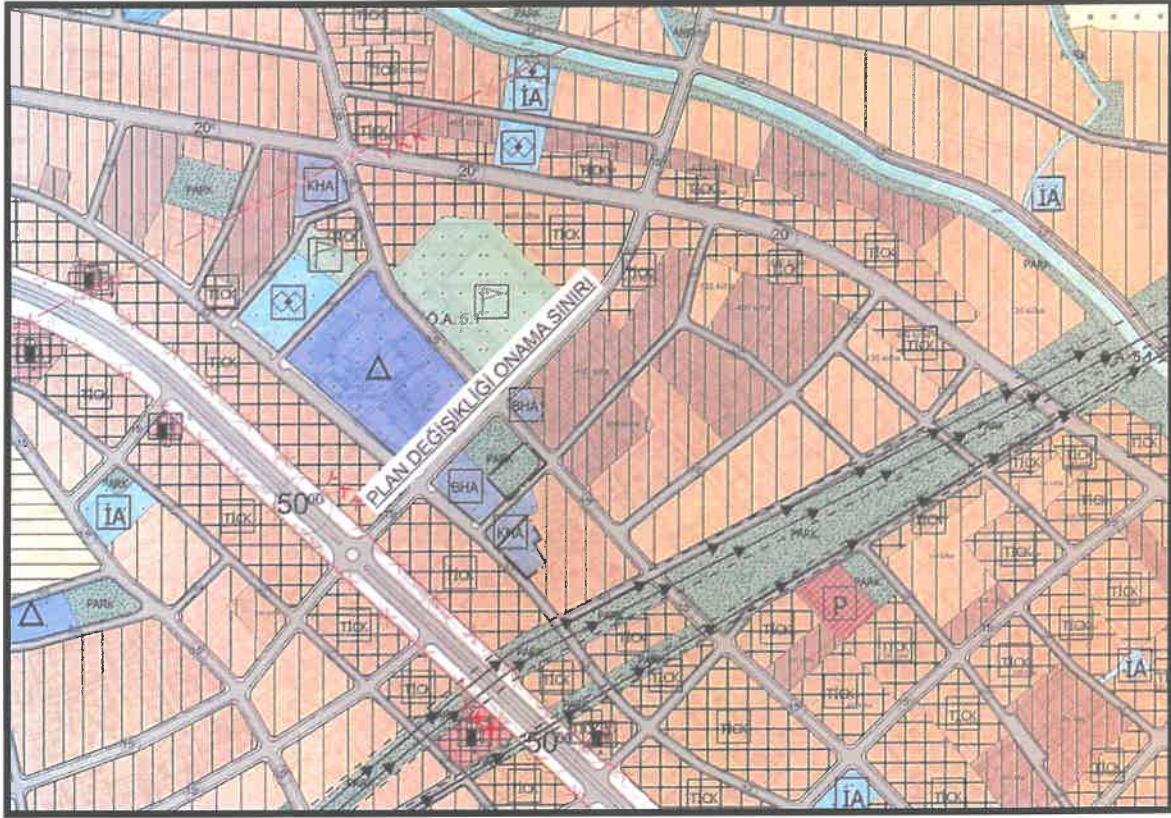
Planlama alanı 1/25000 ölçekli Nazım İmar planında Düşük yoğunluklu mevcut konut alanı ve Belediye Hizmet Alanı notasyonu, 1/5000 ölçekli Nazım İmar planında ise park alanı ve Kamu Hizmet alanı olarak planlıdır. Söz konusu alanın yakın çevresi Konut + Ticaret alanı, Eğitim tesisi alanı, Spor tesisi alanı kullanımlarının yer aldığı bölge konumludur.

1/25000 VE 1/5000 ÖLÇEKLİ NAZIM İMAR PLANI DEĞİŞİKLİĞİ PLAN AÇIKLAMA RAPORU



Şekil 2: Planlama Alanına Ait 1/25000 ölçekli Mevcut Nazım İmar Planı(N37-D2 İMAR PAFTASI)

1/25000 VE 1/5000 ÖLÇEKLİ NAZIM İMAR PLANI DEĞİŞİKLİĞİ PLAN AÇIKLAMA RAPORU



Şekil 3: Planlama Alanına Ait 1/5000 ölçekli Mevcut Nazım İmar Planı (N37-D-10-B İMAR PAFTASI)

PLANLAMA ALANINDA YAPILACAK DEĞİŞİKLİĞİN GEREKÇESİ VE PLAN KARARLARI

Yürürlükte olan 1/25000 ölçekli Nazım İmar planında Düşük yoğunluklu mevcut konut alanı ve Belediye Hizmet Alanı notasyonu, 1/5000 ölçekli Nazım İmar planında ise park alanı ve Kamu Hizmet alanı olarak planlıdır. Söz konusu alanın yakın çevresi Konut + Ticaret alanı, Eğitim tesisi alanı, Spor tesisi alanı kullanımlarının yer aldığı bölgededir.

Alanda belirlenen kullanım kararı 14.06.2014 tarihinde Resmi Gazetede yayımlanarak yürürlüğe giren MEKÂNSAL PLANLAR YAPIM YÖNETMELİĞİ' ne göre;

Mekânsal kullanım tanımları ve esasları

MADDE 5 – (1) Bu Yönetmelikte geçen;

f) Kültürel tesis alanı: Toplumun kültürel faaliyetlerine yönelik hizmet vermek üzere kütüphane, halk eğitim merkezi, sergi salonu, sanat galerisi, müze, konser, konferans, kongre salonları, sinema, tiyatro ve opera gibi fonksiyonların yer aldığı kamu veya özel mülkiyetteki alanlardır.

1/25000 VE 1/5000 ÖLÇEKLİ NAZIM İMAR PLANI DEĞİŞİKLİĞİ PLAN AÇIKLAMA RAPORU

Yine Mekânsal Planlar Yapım Yönetmeliğinin 26. Madde'sinde;

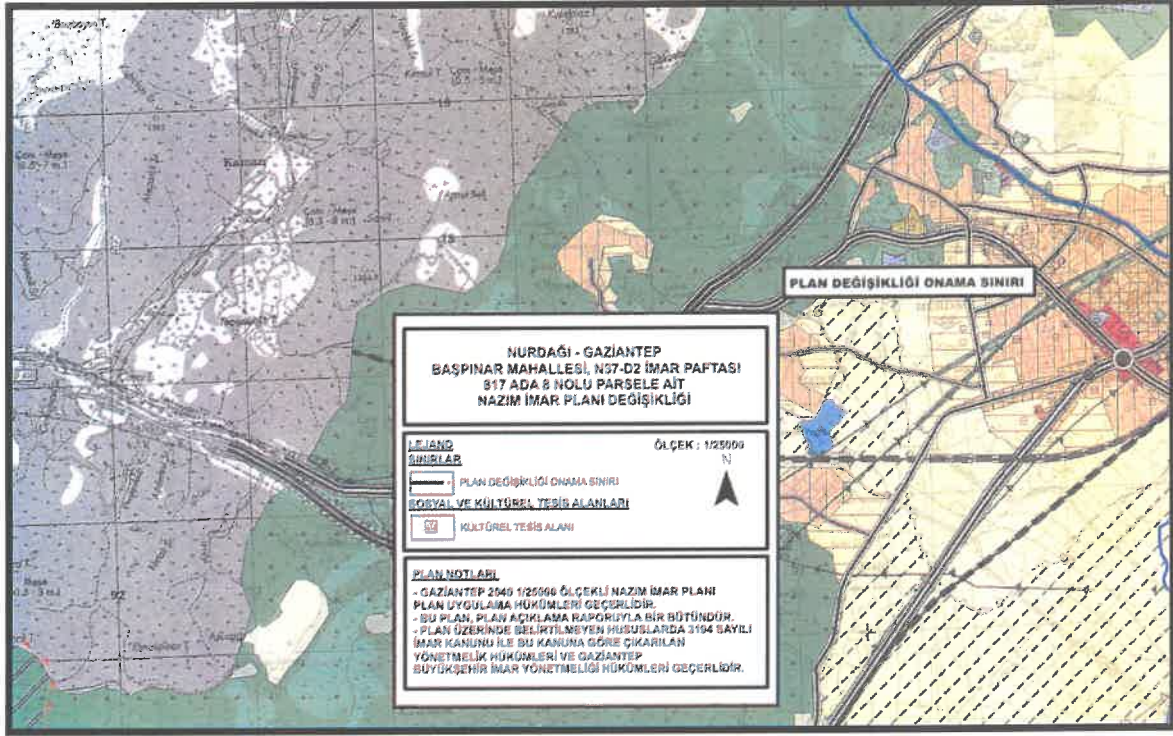
- 1- İmar planı değişikliği; plan ana kararlarını, sürekliliğini, bütünlüğünü, sosyal ve teknik altyapı dengesini, bozmayacak nitelikte kamu yararı amaçlı, teknik ve nesnel gerekçelere dayanılarak yapılır.
- 2- İmar planlarında sosyal ve teknik altyapı hizmetlerinin iyileştirilmesi esastır. Yürürlükteki imar planında öngörülen sosyal ve teknik altyapı standartlarını düşüren plan değişikliği yapılamaz.

denilmekte olup yapılan nazım imar planı değişikliğinde de kamu yararı gözetilmesi esastır. Bahse konu alan yapılan, 1/25000 ölçekli Nazım İmar planı değişikliğiyle Düşük Yoğunluklu Mevcut Konut alanı ve Belediye Hizmet alanı notasyonu olarak görülen alan Düşük Yoğunluklu Mevcut Konut alanı, Belediye Hizmet alanı notasyonu ve Kültürel Tesis alanı notasyonu olarak, 1/5000 ölçekli Nazım İmar planı değişikliğiyle Park alanı ve Kamu Hizmet alanı olarak görülen alan ise park alanı ve Kültürel Tesis alanı olarak tanımlanmıştır.

Planlama alanına ait değişiklikler, mevcut ve öneri plan kapsamında aşağıdaki arazi kullanımı tablosunda verilmiştir.

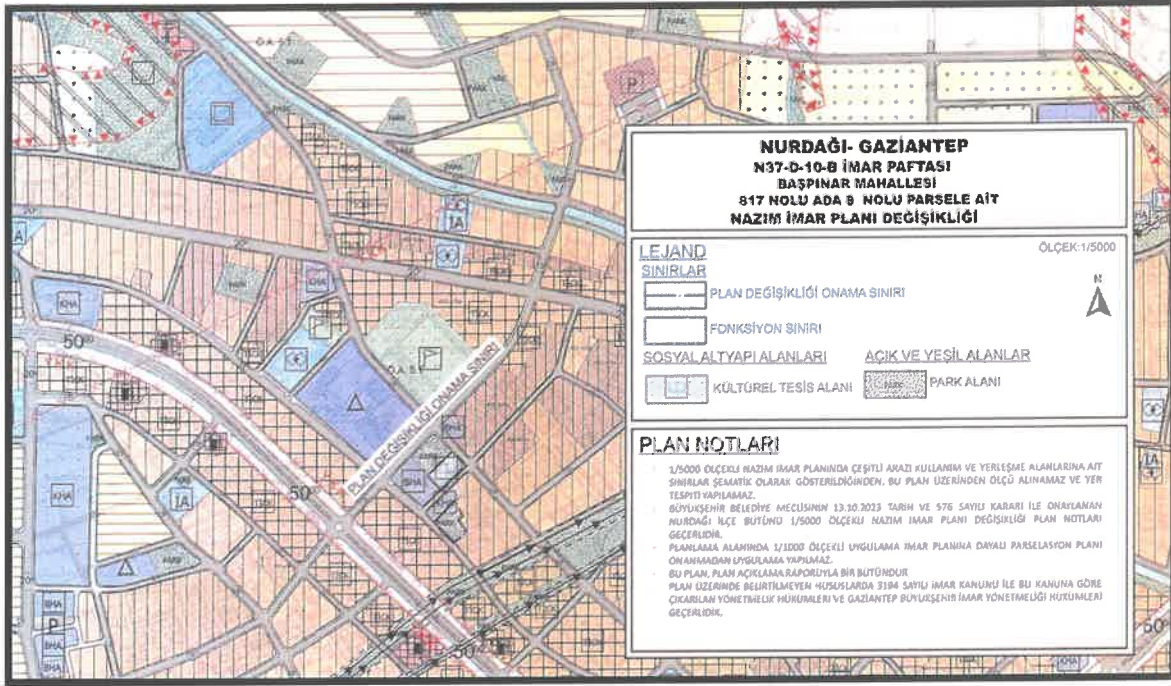
ARAZİ KULLANIMI/PLANLAR	MEVCUT PLAN	ÖNERİ PLAN
PARK ALANI	1513.21 M ²	1515.73 M ²
KÜLTÜREL TESİS ALANI	0	1513.21 M ²
KAMU HİZMET ALANI	1515.73 M ²	0

1/25000 VE 1/5000 ÖLÇEKLİ NAZIM İMAR PLANI DEĞİŞİKLİĞİ PLAN AÇIKLAMA RAPORU



Şekil 4: Planlama Alanına Ait 1/25000 Ölçekli Nazım İmar Planı Değişikliği (N37-D2 İMAR PAFTASI)

1/25000 VE 1/5000 ÖLÇEKLİ NAZIM İMAR PLANI DEĞİŞİKLİĞİ PLAN AÇIKLAMA RAPORU



Şekil 5: Planlama Alanına Ait 1/5000 Ölçekli Nazım İmar Planı Değişikliği (N37-D-10-B İMAR PAFTASI)


1/25000 VE 1/5000 ÖLÇEKLİ NAZIM İMAR PLANI DEĞİŞİKLİĞİ PLAN AÇIKLAMA RAPORU

1/25000 ÖLÇEKLİ NAZIM İMAR PLANI PLAN NOTLARI

- GAZİANTEP 2040 1/25000 ÖLÇEKLİ NAZIM İMAR PLANI PLAN UYGULAMA HÜKÜMLERİ GEÇERLİDİR.
- BU PLAN, PLAN AÇIKLAMA RAPORUYLA BİR BÜTÜNDÜR.
- PLAN ÜZERİNDE BELİRTİLMİYEN HUSUSLARDA 3194 SAYILI İMAR KANUNU İLE BU KANUNA GÖRE ÇIKARILAN YÖNETMELİK HÜKÜMLERİ VE GAZİANTEP BÜYÜKŞEHİR İMAR YÖNETMELİĞİ HÜKÜMLERİ GEÇERLİDİR.

1/5000 ÖLÇEKLİ NAZIM İMAR PLANI PLAN NOTLARI

- 1/5000 ÖLÇEKLİ NAZIM İMAR PLANINDA ÇEŞİTLİ ARAZİ KULLANIM VE YERLEŞME ALANLARINA AİT SINIRLAR ŞEMATİK OLARAK GÖSTERİLDİĞİNDEN, BU PLAN ÜZERİNDEN ÖLÇÜ ALINAMAZ VE YER TESPİTİ YAPILAMAZ.
- BÜYÜKŞEHİR BELEDİYE MECLİSİNİN 13.10.2023 TARİH VE 576 SAYILI KARARI İLE ONAYLANAN NURDAĞI İLÇE BÜTÜNÜ 1/5000 ÖLÇEKLİ NAZIM İMAR PLANI DEĞİŞİKLİĞİ PLAN NOTLARI GEÇERLİDİR.
- PLANLAMA ALANINDA 1/1000 ÖLÇEKLİ UYGULAMA İMAR PLANINA DAYALI PARSELASYON PLANI ONANMADAN UYGULAMA YAPILMAZ.
- BU PLAN, PLAN AÇIKLAMA RAPORUYLA BİR BÜTÜNDÜR.
- PLAN ÜZERİNDE BELİRTİLMİYEN HUSUSLARDA 3194 SAYILI İMAR KANUNU İLE BU KANUNA GÖRE ÇIKARILAN YÖNETMELİK HÜKÜMLERİ VE GAZİANTEP BÜYÜKŞEHİR İMAR YÖNETMELİĞİ HÜKÜMLERİ GEÇERLİDİR.


İrfan DOĞAN
A Grubu Şehir Plancısı
Kartel No: 0697 Cda No: 9-5
Diploma No: 79-21770
İşyeri Tescil No: 1869