

ŞAHİNBEY İLÇESİ AKBULUT, OĞUZELİ İLÇESİ
YALNIZBAĞ MAHALLELERİNDE
TRAFO ALANI

1/1000 ÖLÇEKLİ UYGULAMA İMAR PLANI DEĞİŞİKLİĞİ
PLAN AÇIKLAMA RAPORU

KONUM

Plan deęişikliğine konu alan Gaziantep ili, Şahinbey İlçesi Akbulut Mahallesi, Oğuzeli İlçesi Yalnızbaę Mahallesi sınırları içerisinde yer almaktadır.



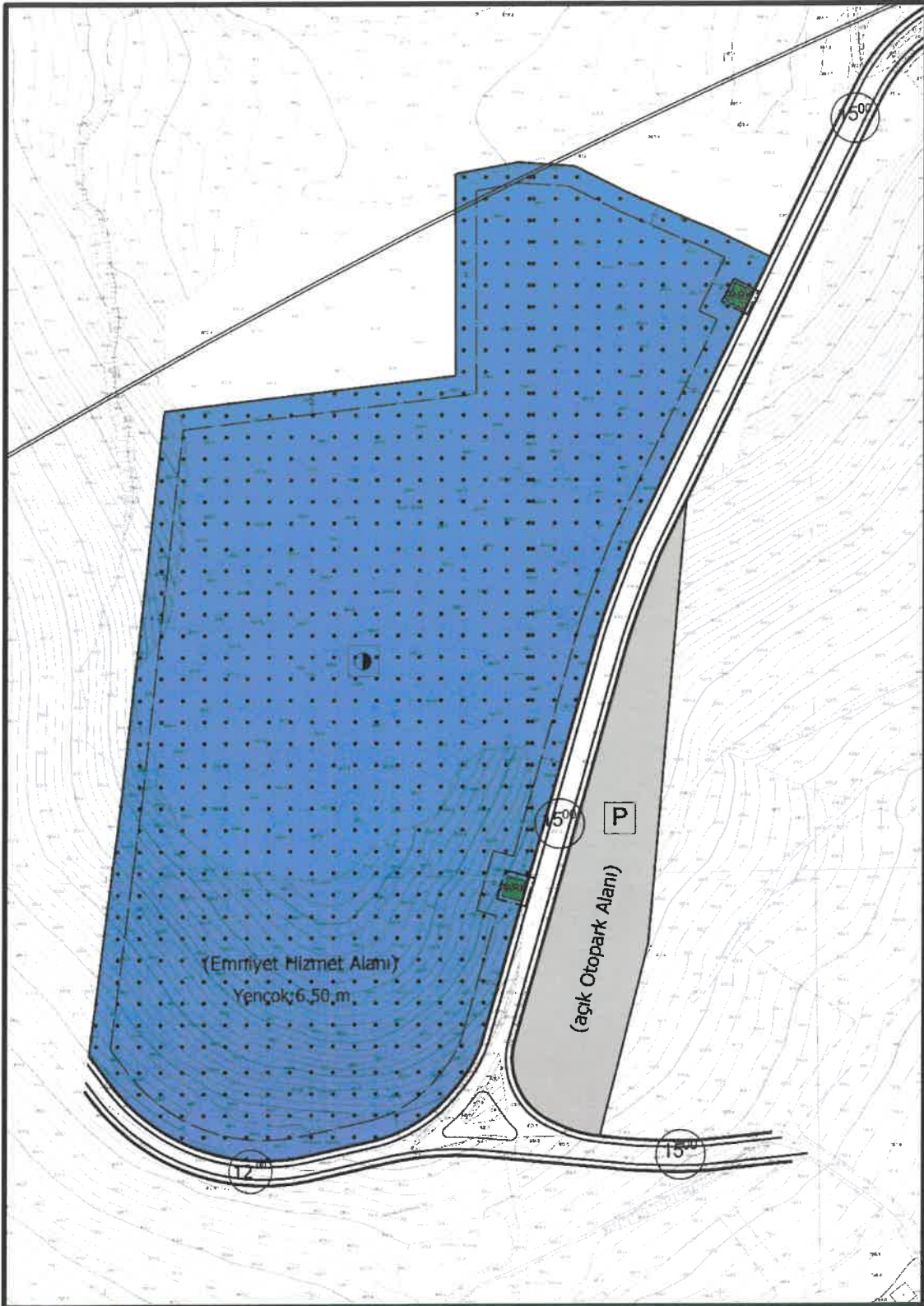
Şekil 1: Planlama Alanı Konumu

GA

[Handwritten signature]

YÜRÜRLÜKTE OLAN PLANDAKİ DURUMU VE KADASTRAL DURUM

Planlama alanı yürürlükteki 1/1000 ölçekli uygulama imar planında Park Alanı olarak görülmektedir.



Şekil 2: Planlama Alanı Mevcut 1/1000 Uygulama İmar Planı

12

PLAN GEREKÇESİ VE PLAN KARARLARI

Alanda belirlenen kullanım kararı 14.06.2014 tarihinde Resmi Gazetede yayımlanarak yürürlüğe giren 'MEKANSAL PLANLAR YAPIM YÖNETMELİĞİ' ne göre;

İKİNCİ BÖLÜM / Tanımlar ve Mekansal Kullanım Esasları / Tanımlar

Mekansal Kullanım Tanımları ve Esasları

MADDE 5 – (1) Bu yönetmelikte geçen mekânsal kullanım tanımları ve alan kullanım esasları aşağıda belirtilmiştir:

k) Teknik altyapı alanları: Kamu veya özel sektör tarafından yapılacak elektrik, petrol ve doğalgaz iletim hatları, içme ve kullanma suyu ile yer altı ve yer üstü her türlü arıtma, kanalizasyon, atık işleme tesisleri, **trafo**, her türlü enerji, ulaştırma, haberleşme gibi servislerin temini için yapılan tesisler ile açık veya kapalı otopark kullanımına verilen genel isimdir.

YEDİNCİ BÖLÜM/ İmar Planlarına Dair Esaslar/ Uygulama İmar Planı

MADDE 24 – (1) Uygulama imar planlarının tamamı bir aşamada yapılabileceği gibi sosyal ve teknik altyapı alanı dengeleri gözetilerek etaplar halinde de yapılabilir.

(3) Uygulama imar planlarında, bölgenin ihtiyacına yönelik çocuk bahçesi, yeşil alan, otopark, cep otoparkı, yol boyu otopark, durak cebi, aile sağlık merkezi, mescit, karakol, muhtarlık, **trafo** gibi sosyal ve teknik altyapı alanlarını artırıcı küçük alan gerektiren fonksiyonlar ayrılabilir ve bu fonksiyonların konulması nazım imar planına aykırılık teşkil etmez.

şeklinde tanımlanmaktadır.

Diğer taraftan 'PLANLI ALANLAR İMAR YÖNETMELİĞİ' NE göre;

DÖRDÜNCÜ BÖLÜM / Yapılaşmaya İlişkin Hükümler / Parsel kullanım fonksiyonlarına göre yapılaşma koşulları

MADDE 19 – (1) Bu Yönetmelikte tanımlanan kullanım alanlarına ilişkin yapılaşma koşulları aşağıdaki gibidir:

2) 1000 m² ve üzeri parklarda ahşap veya hafif yapı malzemelerinden yapılmak, kat adedi 1'i, yüksekliği 4.50 metreyi ve açık alanları dâhil taban alanları toplamda %3'ü, her birinin alanı 15 m²'yi geçmemek kaydıyla çay bahçesi, büfe, muhtarlık, güvenlik kulübesi ile oyun alanlarına en az 10 metre mesafede olmak ve etrafı çit ve benzeri ile kapatılmak koşuluyla trafo yapılabilir.

şeklinde tanımlanmaktadır.

Yine Mekansal Planlar Yapım Yönetmeliği' nin 26. Maddesi' nde;

(1) İmar planı değişikliği; plan ana kararlarını, sürekliliğini, bütünlüğünü, sosyal ve teknik altyapı dengesini bozmayacak nitelikte, kamu yararı amaçlı, teknik ve nesnel gerekçelere dayanılarak yapılır.

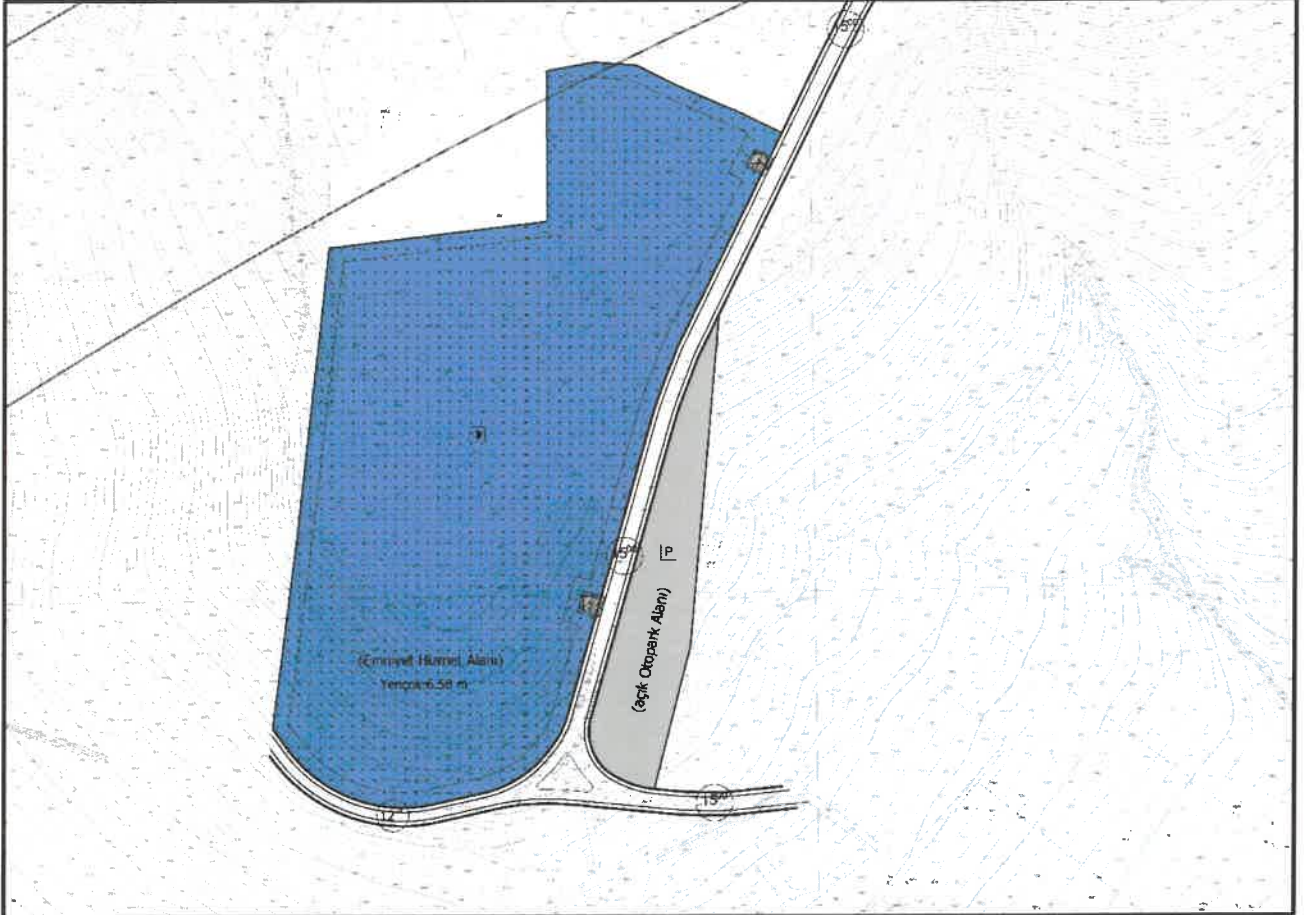
(2) İmar planlarında sosyal ve teknik altyapı hizmetlerinin iyileştirilmesi esastır. Yürürlükteki imar planlarında öngörülen sosyal ve teknik altyapı standartlarını düşüren plan değişikliği yapılamaz.

denilmekte olup yapılan uygulama imar planı değişikliğinde de sosyal ve teknik altyapı hizmetlerinin iyileştirilmesi esastır.

W

Şahinbey İlçesi Akbulut Mahallesi, Oğuzeli İlçesi Yalnızbağ Mahallesi'nde İlçesi, 038b-04b-3a,3d uygulama imar paftalarında yer alan plan değişikliğine konu alanlar 1/1000 Ölçekli Uygulama İmar Planında Park Alanı olarak görülmektedir. Plan değişikliğine konu alanlarda Gaziantep Valiliği(İl Emniyet Müdürlüğü)'nün yazılı talebi doğrultusunda emniyet hizmet alanının enerji ihtiyacını karşılayabilmek amacıyla trafo alanı şeklinde uygulama imar plan değişikliği hazırlanmıştır.


Belirlenen hedef ve amaçlara yönelik olarak alanda hazırlanan 1/1000 ölçekli uygulama imar planı ile ilgili düzenleme 'Mekânsal Planlar Yapım Yönetmeliği' gösterim tekniğine uygun yapılarak alanlar , 'Trafo Alanı' olarak planlanmıştır.




Şekil 3: Planlama Alanı 1/1000 Ölçekli Uygulama İmar Planı

PLAN NOTLARI

- 1-) PLANLAMA ALANINDA 1/1000 ÖLÇEKLİ UYGULAMA İMAR PLANINA DAYALI PARSELASYON PLANI ONANMADAN UYGULAMA YAPILMAZ.
- 2-) BU PLAN, PLAN AÇIKLAMA RAPORU İLE BİR BÜTÜNDÜR.
- 3-) BELİRTİLMİYEN HUSUSLARDA 3194 SAYILI İMAR KANUNU, BU KANUNA GÖRE ÇIKARILAN YÖNETMELİKLER İLE GAZİANTEP BÜYÜKŞEHİR BELEDİYESİ İMAR YÖNETMELİĞİ HÜKÜMLERİNE UYULACAKTIR.


İsmail YETMEZ
Şehir Plancısı


Bülent ÇEKİLMEZ
Şehir Plancısı