

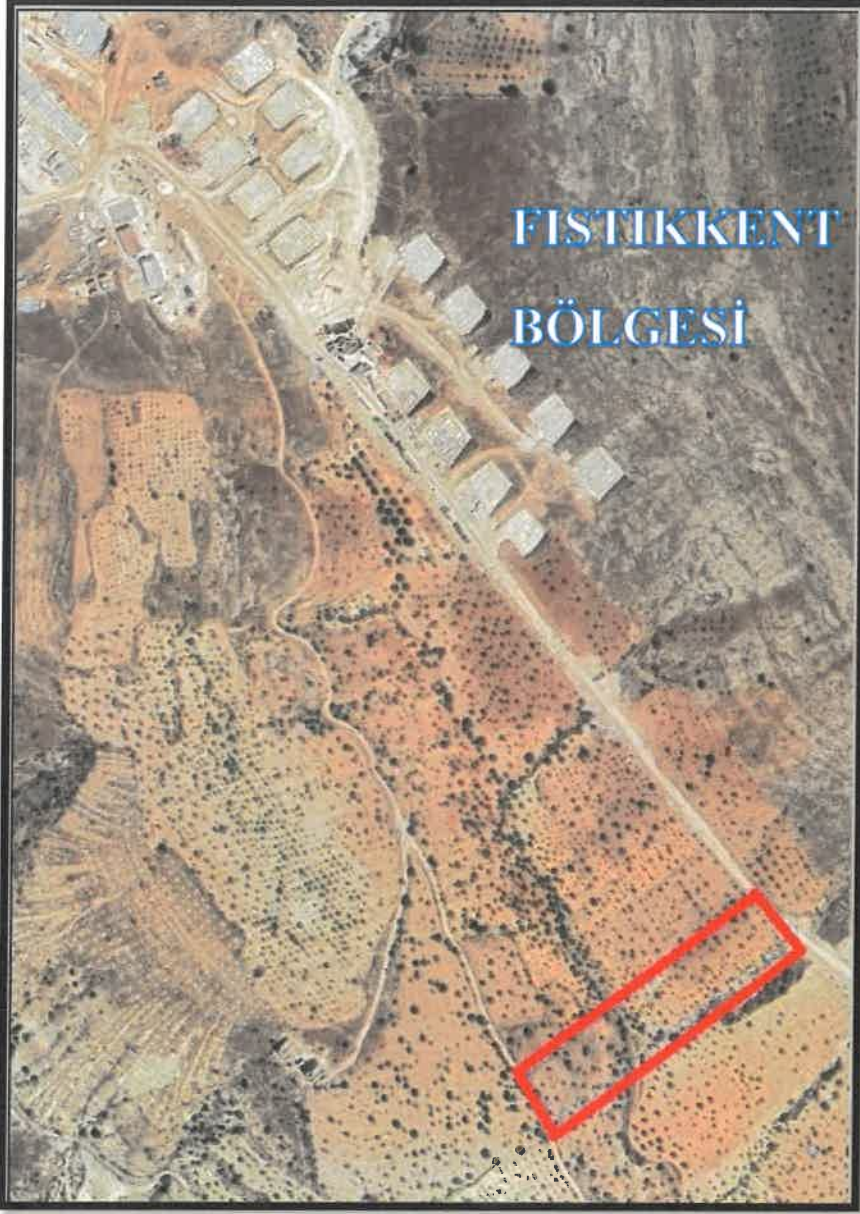


**NİZİP İLÇESİ FISTIĞKENT  
PLANLAMA BÖLGESİ İMAR YOLU**

**1/5000 ÖLÇEKLİ NAZIM İMAR PLANI  
PLAN AÇIKLAMA RAPORU**

## KONUM

Planlama bölgesi, Nizip İlçesi'nin kuzeydoğusunda Kızılcakent Mahallesi Fıstikkent planlama bölgesi içerisinde yer almaktadır.



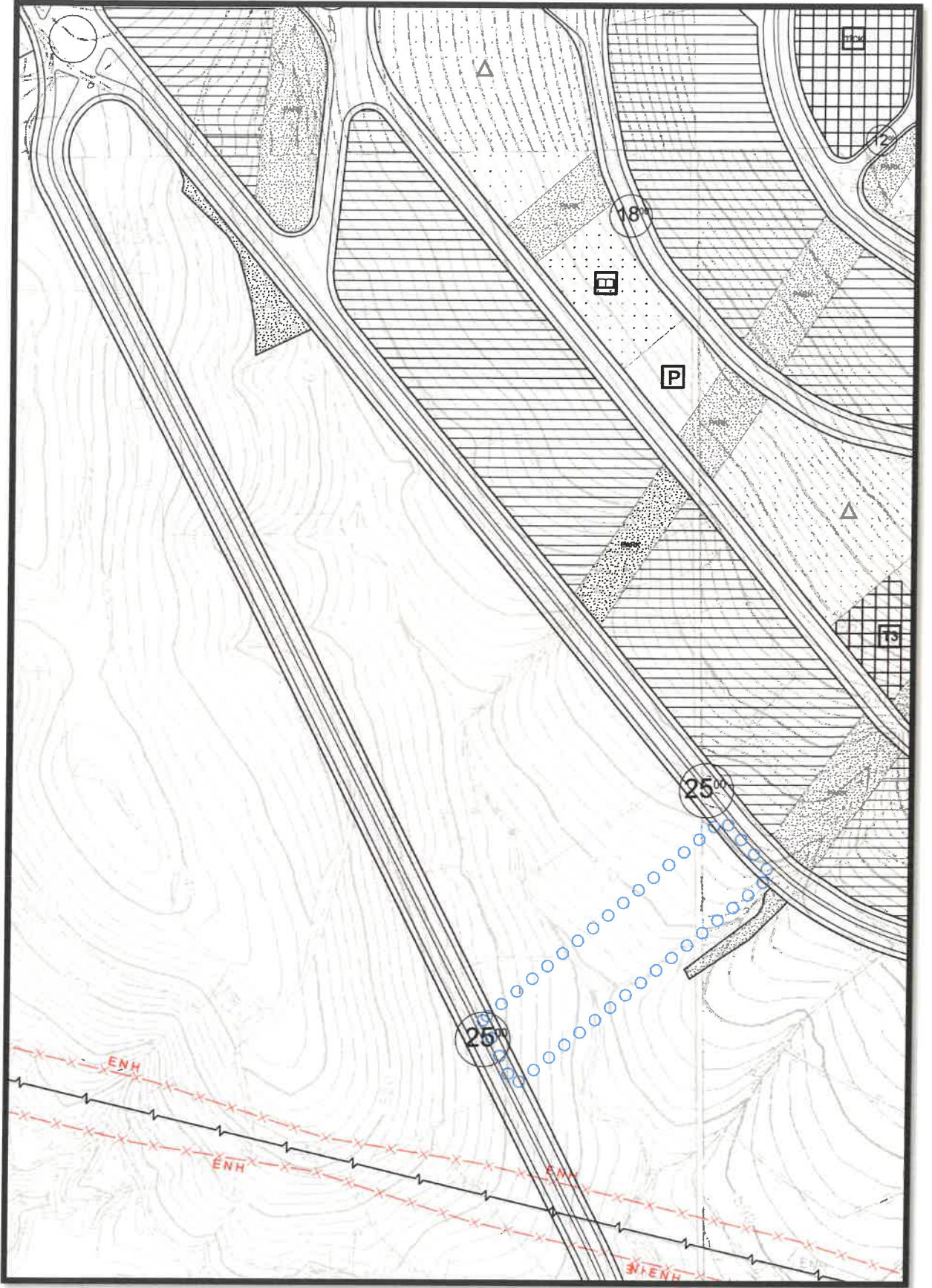
**Şekil 1: Planlama Alanı Konumu**

## YÜRÜRLÜKTE OLAN PLANDAKİ DURUMU

Nizip İlçesi, Kızılcakent Mahallesi sınırları içerisinde yer alan planlama alanı, yürürlükteki 1/5000 ölçekli nazım imar planında plansız alan olarak görülmektedir.

AB

*[Handwritten signature]*



Şekil 2: 1/5000 Ölçekli Mevcut Nazım İmar Planı

AA

SS

## PLAN GEREKÇESİ VE PLAN KARARLARI

Alanda belirlenen kullanım kararı 14.06.2014 tarihinde Resmi Gazetede yayımlanarak yürürlüğe giren 'MEKANSAL PLANLAR YAPIM YÖNETMELİĞİ' ne göre;

### İKİNCİ BÖLÜM / Tanımlar ve Mekansal Kullanım Esasları / Tanımlar

#### Mekansal Kullanım Tanımları ve Esasları

**MADDE 5 – (1)** Bu yönetmelikte geçen mekânsal kullanım tanımları ve alan kullanım esasları aşağıda belirtilmiştir:

**k) Teknik altyapı alanları:** Kamu veya özel sektör tarafından yapılacak elektrik, petrol ve doğalgaz iletim hatları, içme ve kullanma suyu ile yer altı ve yer üstü her türlü arıtma, **kanalizasyon**, atık işleme tesisleri, trafo, her türlü enerji, **ulaştırma**, haberleşme gibi servislerin temini için yapılan tesisler ile açık veya kapalı otopark kullanışlarına verilen genel isimdir.

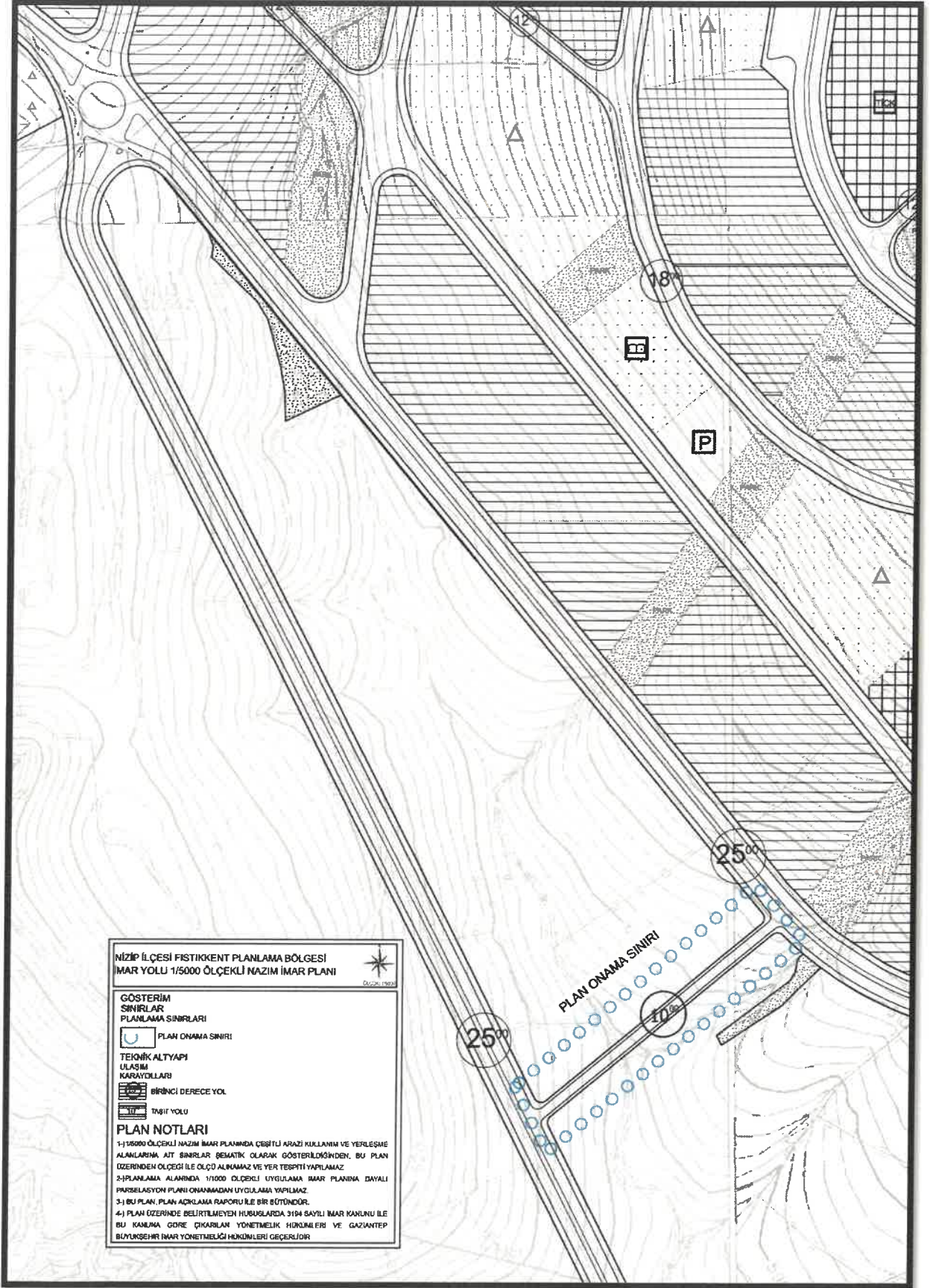
### YEDİNCİ BÖLÜM/ İmar Planlarına Dair Esaslar/ Uygulama İmar Planı

**MADDE 26 –“ (1) İmar planı değişikliği;** plan ana kararlarını, sürekliliğini, bütünlüğünü, sosyal ve teknik altyapı dengesini bozmayacak nitelikte, kamu yararı amaçlı, teknik ve nesnel gerekçelere dayanılarak yapılır.

(2) İmar planlarında sosyal ve teknik altyapı hizmetlerinin iyileştirilmesi esastır. Yürürlükteki imar planlarında öngörülen sosyal ve teknik altyapı standartlarını düşüren plan değişikliği yapılamaz.

denilmekte olup yapılan uygulama imar planı değişikliğinde de sosyal ve teknik altyapı hizmetlerinin iyileştirilmesi esastır.” Denilmektedir.

Tüm bunlar göz önünde bulundurularak bahse konu planlama bölgeleri içerisinde, Fen İşleri Dairesi Başkanlığı'nın yazılı talebi doğrultusunda, kanalizasyon hattının geçirilebilmesi için imar yolu 1/5000 Ölçekli Nazım İmar Planı hazırlanmıştır.



Şekil 3: 1/5000 Ölçekli Öneri Nazım İmar Planı

Handwritten signature or mark.

Handwritten signature or mark.

## PLAN NOTLARI

1-) 1/5000 ÖLÇEKLİ NAZIM İMAR PLANINDA ÇEŞİTLİ ARAZİ KULLANIM VE YERLEŞME ALANLARINA AİT SINIRLAR ŞEMATİK OLARAK GÖSTERİLDİĞİNDEN, BU PLAN ÜZERİNDEN ÖLÇEĞİ İLE ÖLÇÜ ALINAMAZ VE YER TESPİTİ YAPILAMAZ.

2-) PLANLAMA ALANINDA 1/1000 ÖLÇEKLİ UYGULAMA İMAR PLANINA DAYALI PARSELASYON PLANI ONANMADAN UYGULAMA YAPILAMAZ.

3-) BU PLAN, PLAN AÇIKLAMA RAPORU İLE BİR BÜTÜNDÜR.

4-) PLAN ÜZERİNDE BELİRTİLMİYEN HUSUSLARDA 2863 SAYILI KANUN, YÖNETMELİK VE İLKE KARARLARI, 3194 SAYILI İMAR KANUNU İLE BU KANUNA GÖRE ÇIKARILAN YÖNETMELİK HÜKÜMLERİ VE GAZİANTEP BÜYÜKŞEHİR İMAR YÖNETMELİĞİ HÜKÜMLERİ GEÇERLİDİR.

Ebru KARAKAŞ

Yüksek Şehir Plancısı

Bülent ÇEKİLMEZ

Şehir Plancısı