

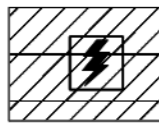
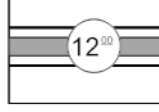


<b>YAVUZELİ İLÇESİ AKBAYIR ve KESROBASI MAHALLESİ</b> <b>ENERJİ ÜRETİM ALANI (GÜNEŞ ENERJİSİ SANTRALİ)</b> <b>NAZİM İMAR PLANI</b>		 ÖLÇEK: 1/5000
<b>LEJAND:</b>		
	<b>PLAN ONAMA SINIRI</b>	
	<b>ENERJİ ÜRETİM ALANI</b> (Güneş Enerji Santrali)	
	<b>ARAÇ YOLU</b>	
<b>PLAN NOTLARI</b>		
1-) 1/5000 ÖLÇEKLİ NAZİM İMAR PLANINDA ÇEŞİTLİ ARAZİ KULLANIM VE YERLEŞME ALANLARINA AİT SINIRLAR ŞEMATİK OLARAK GÖSTERİLDİĞİNDEN, BU PLAN ÜZERİNDEN PLAN ÖLÇEĞİ İLE ÖLÇÜ ALINAMAZ VE YER TESPİTİ YAPILAMAZ.		
2-) PLANLAMA ALANINDA 1/1000 ÖLÇEKLİ UYGULAMA İMAR PLANINA DAYALI PARSELASYON PLANI ONANMADAN UYGULAMA YAPILMAZ.		
3-) BU PLAN, PLAN AÇIKLAMA RAPORU İLE BİR BÜTÜNDÜR.		
4-) PLAN ÜZERİNDE BELİRTİLMEYEN HUSUSLARDA 3194 SAYILI İMAR KANUNU İLE BU KANUNA GÖRE ÇIKARILAN YÖNETMELİK HÜKÜMLERİ VE GAZİANTEP BÜYÜKŞEHİR İMAR YÖNETMELİĞİ HÜKÜMLERİ GEÇERLİDİR.		

