

**NİZİP İLÇESİ FIRAT VE MENDERES MAHALLESİ
BELEDİYE HİZMET ALANI, PARK VE YEŞİL ALAN**

**1/25000 VE 1/5000 ÖLÇEKLİ NAZIM İMAR PLANI DEĞİŞİKLİĞİ
PLAN AÇIKLAMA RAPORU**

KONUM

Söz konusu planlama alanı Gaziantep ili, Nizip İlçesi, Fırat ve Menderes Mahalle sınırları içerisinde yer almaktadır.

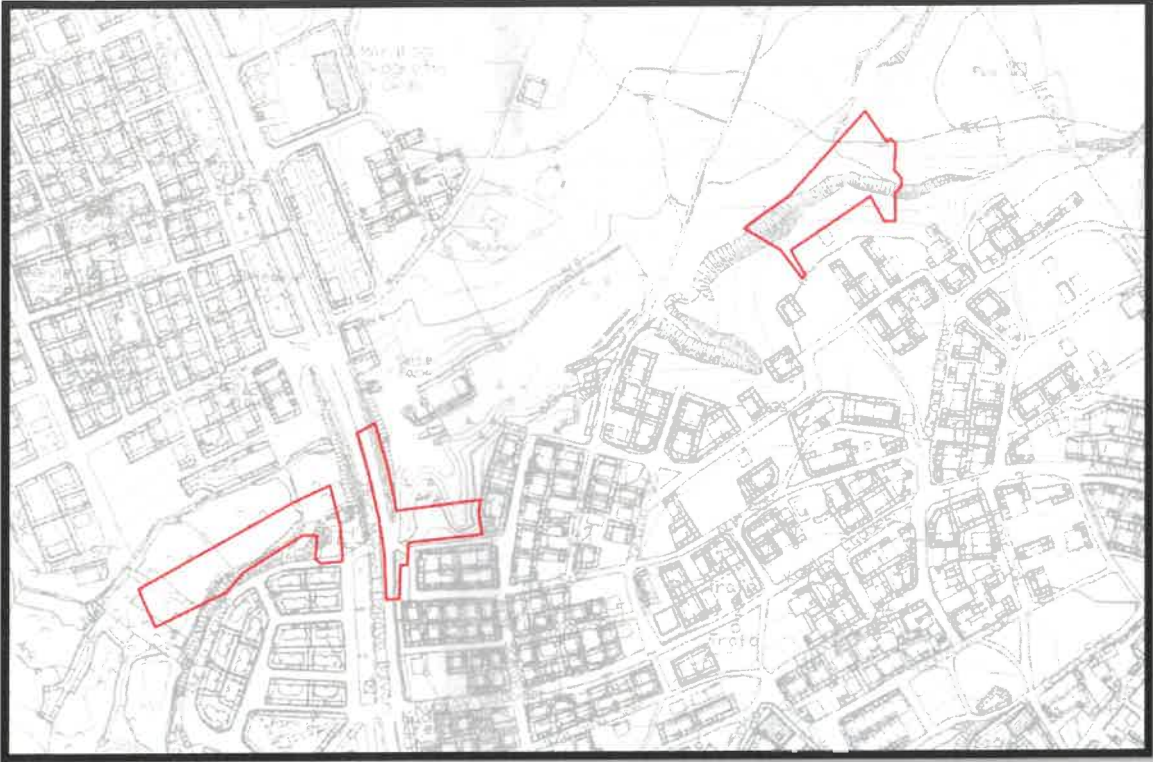


Şekil 1: Planlama Alanı Konumu

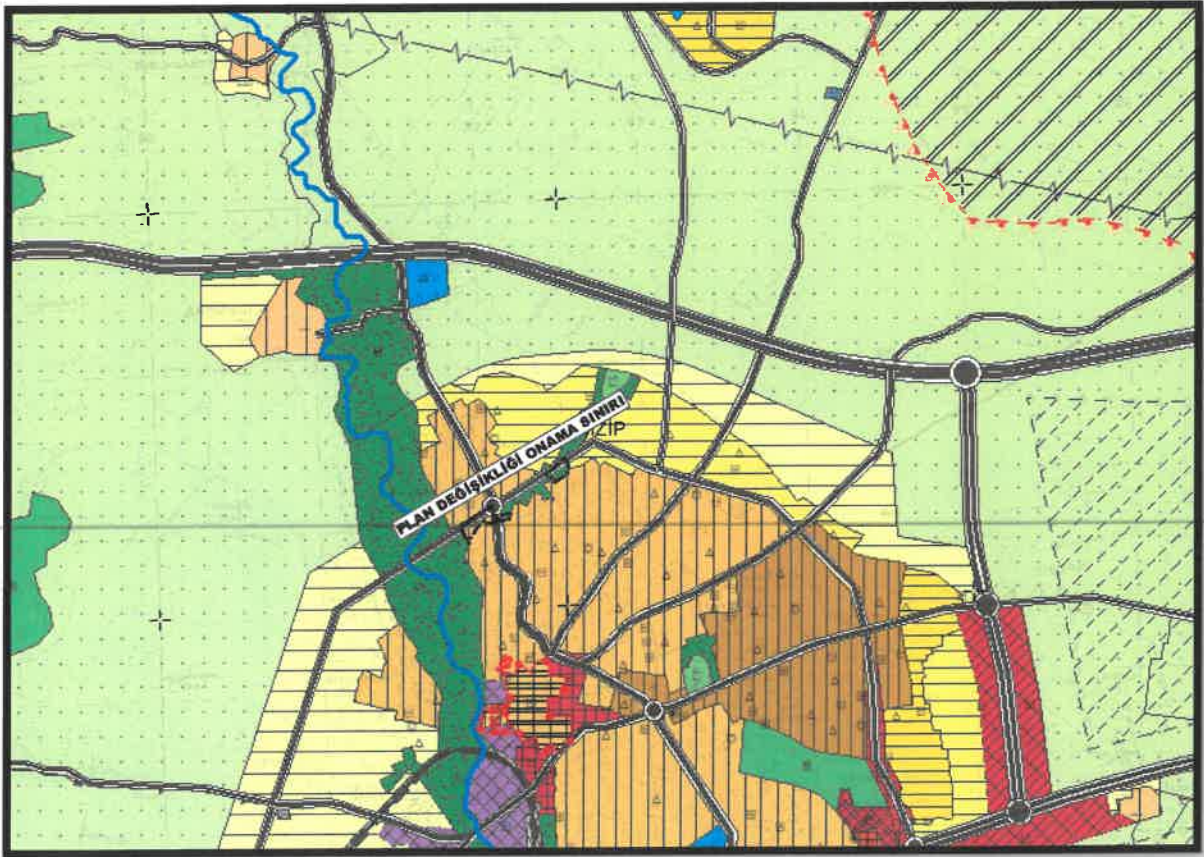
YÜRÜRLÜKTE OLAN PLANDAKİ DURUMU

Planlamaya konu alan, 1/25000 ölçekli nazım imar planında konut ve yeşil alan, 1/5000 ölçekli nazım imar planında sosyal-kültürel tesis ve park alanı olarak görülmektedir.

AR



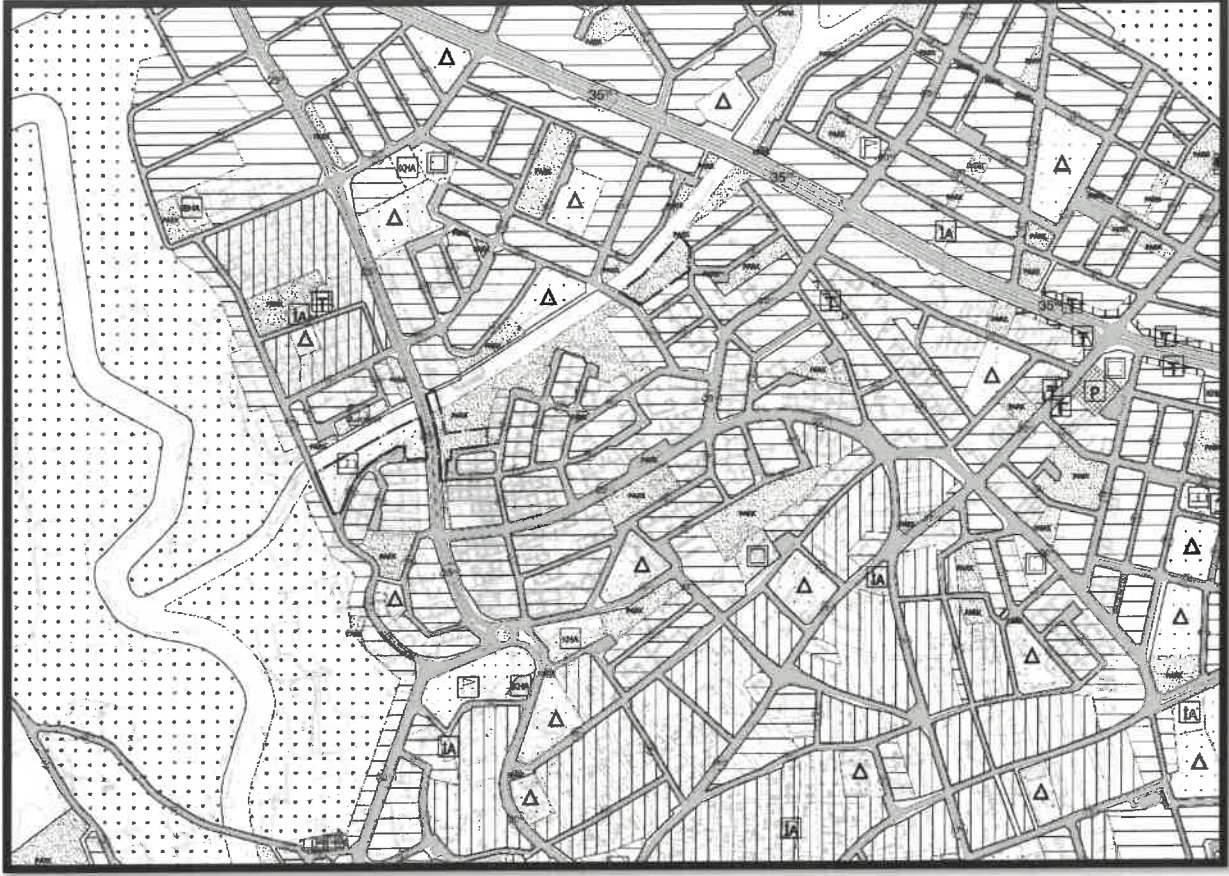
Şekil 2: Halihazır Durum



Şekil 3: Planlama Alanı Mevcut 1/25000 Nazım İmar Planı

8

PS



Şekil 4: Planlama Alanı Mevcut 1/5000 Nazım İmar Planı

PLAN GEREKÇESİ VE PLAN KARARLARI

Alanda belirlenen kullanım kararı 14.06.2014 tarihinde Resmi Gazetede yayımlanarak yürürlüğe giren 'MEKANSAL PLANLAR YAPIM YÖNETMELİĞİ' ne göre;

İKİNCİ BÖLÜM / Tanımlar ve Mekansal Kullanım Esasları / Tanımlar

Mekansal Kullanım Tanımları ve Esasları

MADDE 5 – (1) Bu yönetmelikte geçen mekânsal kullanım tanımları ve alan kullanım esasları aşağıda belirtilmiştir:

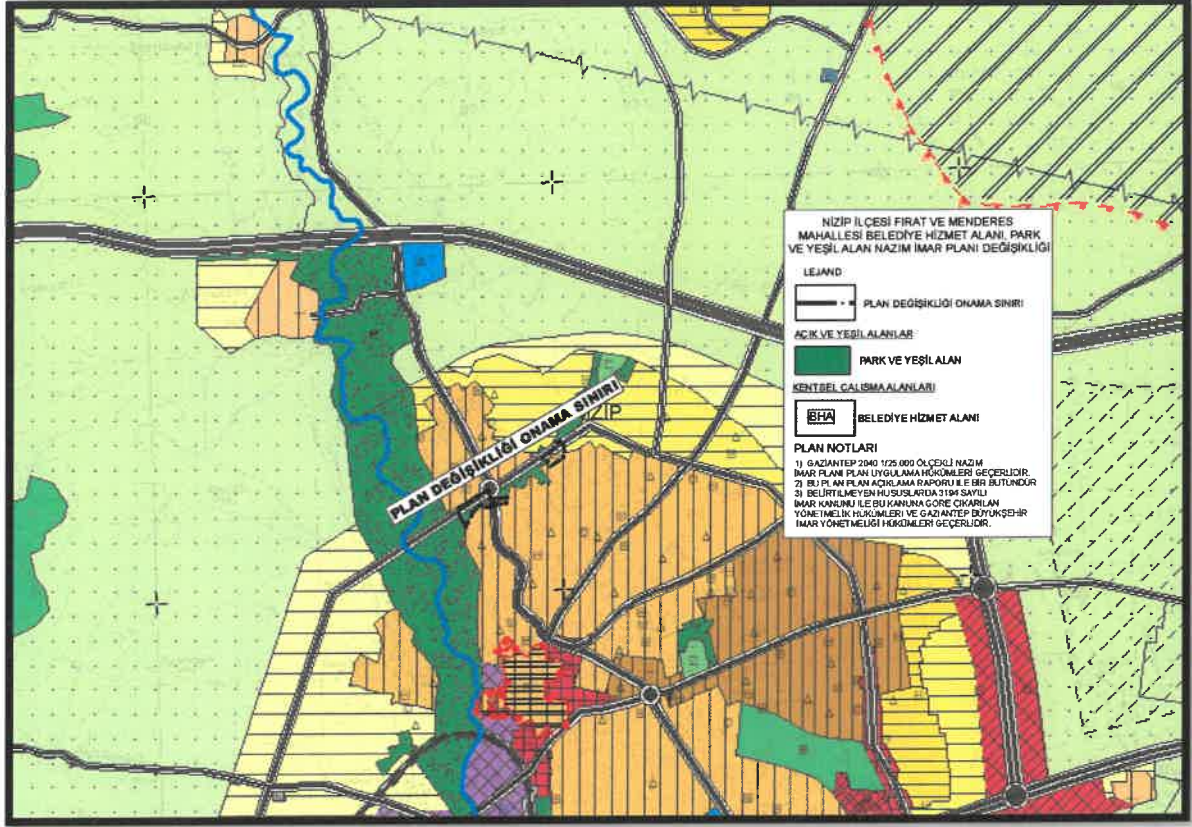
a) Belediye hizmet alanı: Belediyelerin görev ve sorumlulukları kapsamındaki hizmetlerinin götürülebilmesi için gerekli itfaiye, acil yardım ve kurtarma, ulaşımaya yönelik transfer istasyonu, araç ve makine parkı, bakım ve ikmal istasyonu, garaj ve triyaj alanları, belediye depoları, asfalt tesisi, atık işleme tesisi, zabıta birimleri, mezbaa, ekmek üretim tesisi, pazar yeri, idari, sosyal ve kültürel merkez gibi mahallî müşterek nitelikteki ihtiyaçları karşılamak üzere kurulan tesisler ile sermayesinin yarısından fazlası belediyeye ait olan şirketlerin sahip olduğu tesislerin yapılabileceği alandır.

şeklinde tanımlanmaktadır.

AK

ŞŞ

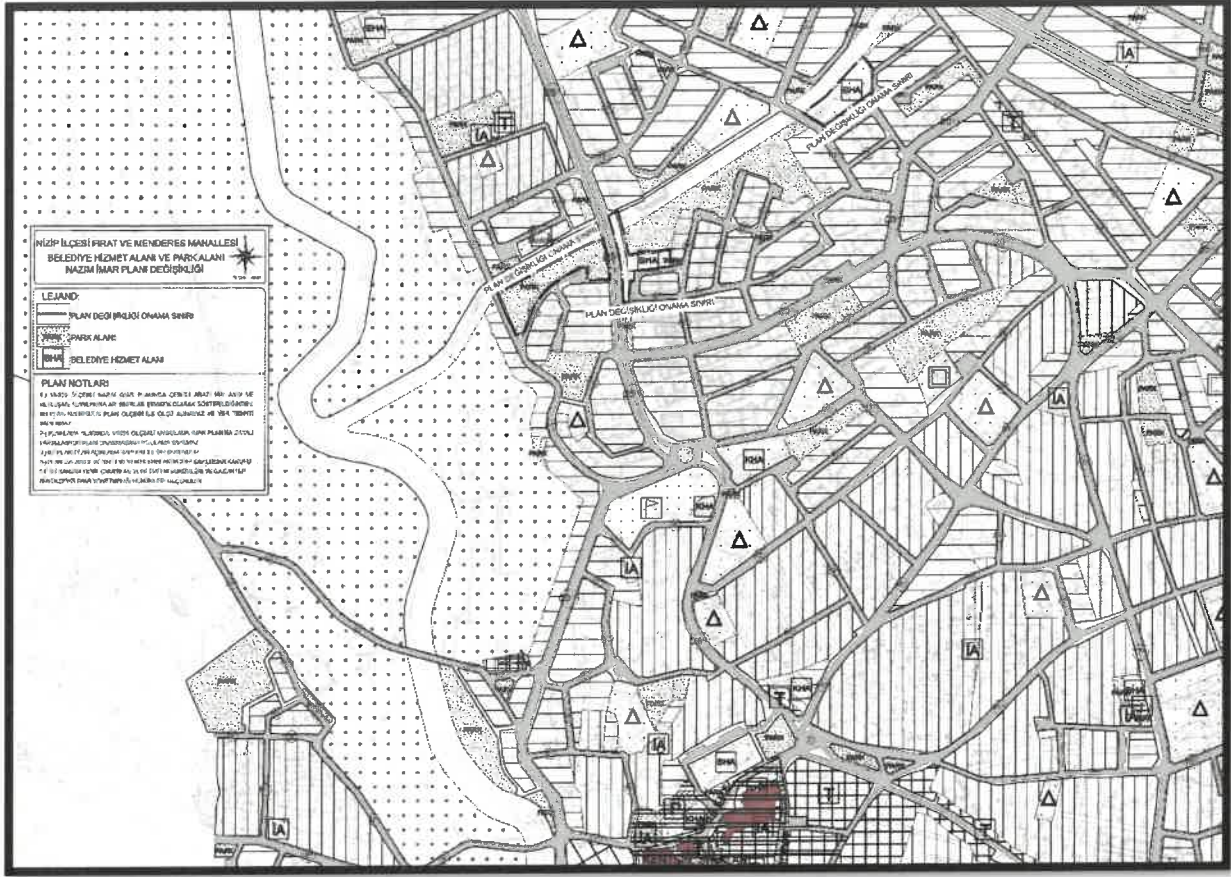
Bahse konu planlama alanında belediye hizmetlerinin daha hızlı, etkin ve verimli hale getirmek, bölge bütününde sosyal donatı alanı dengesini yeniden düzenleyerek kentin ihtiyaçlarını karşılamak amacıyla belediye hizmet alanı ve eşdeğer park alanı şeklinde 1/2500 ve 1/5000 ölçekli nazım imar planı değişikliği hazırlanmıştır.



Şekil 5: Öneri 1/25000 Ölçekli Nazım İmar Planı

18

18



Şekil 6: Öneri 1/5000 Ölçekli Nazım İmar Planı

1/25000 ÖLÇEKLİ NAZIM İMAR PLANI PLAN NOTLARI


- 1) GAZİANTEP 2040 1/25.000 ÖLÇEKLİ NAZIM İMAR PLANI PLAN UYGULAMA HÜKÜMLERİ GEÇERLİDİR.
- 2) BU PLAN, PLAN AÇIKLAMA RAPORU İLE BİR BÜTÜNDÜR.
- 3) BELİRTİLMİYEN HUSUSLARDA 3194 SAYILI İMAR KANUNU İLE BU KANUNA GÖRE ÇIKARILAN YÖNETMELİK HÜKÜMLERİ VE GAZİANTEP BÜYÜKŞEHİR İMAR YÖNETMELİĞİ HÜKÜMLERİ GEÇERLİDİR.

1/5000 ÖLÇEKLİ NAZIM İMAR PLANI PLAN NOTLARI

- 1-) 1/5000 ÖLÇEKLİ NAZIM İMAR PLANINDA ÇEŞİTLİ ARAZİ KULLANIM VE YERLEŞME ALANLARINA AİT SINIRLAR ŞEMATİK OLARAK GÖSTERİLDİĞİNDEN, BU PLAN ÜZERİNDEN PLAN ÖLÇEĞİ İLE ÖLÇÜ ALINAMAZ VE YER TESPİTİ YAPILAMAZ.
- 2-) PLANLAMA ALANINDA 1/1000 ÖLÇEKLİ UYGULAMA İMAR PLANINA DAYALI PARSELASYON PLANI ONANMADAN UYGULAMA YAPILMAZ.

3-) BU PLAN, PLAN AÇIKLAMA RAPORU İLE BİR BÜTÜNDÜR.

4-) PLAN ÜZERİNDE BELİRTİLMİYEN HUSUSLARDA 3194 SAYILI İMAR KANUNU İLE BU KANUNA GÖRE ÇIKARILAN YÖNETMELİK HÜKÜMLERİ VE GAZİANTEP BÜYÜKŞEHİR İMAR YÖNETMELİĞİ HÜKÜMLERİ GEÇERLİDİR.


Ayşe Nur REYHAN
Şehir Plancısı


Bülent ÇEKİLMEZ
Şehir Plancısı