

NİZİP İLÇESİ HAZIMOĞLU MAHALLESİ
RESMİ KURUM ALANI
(POLİS LOJMANI)

1/1000 ÖLÇEKLİ UYGULAMA İMAR PLANI DEĞİŞİKLİĞİ
PLAN AÇIKLAMA RAPORU

KONUM

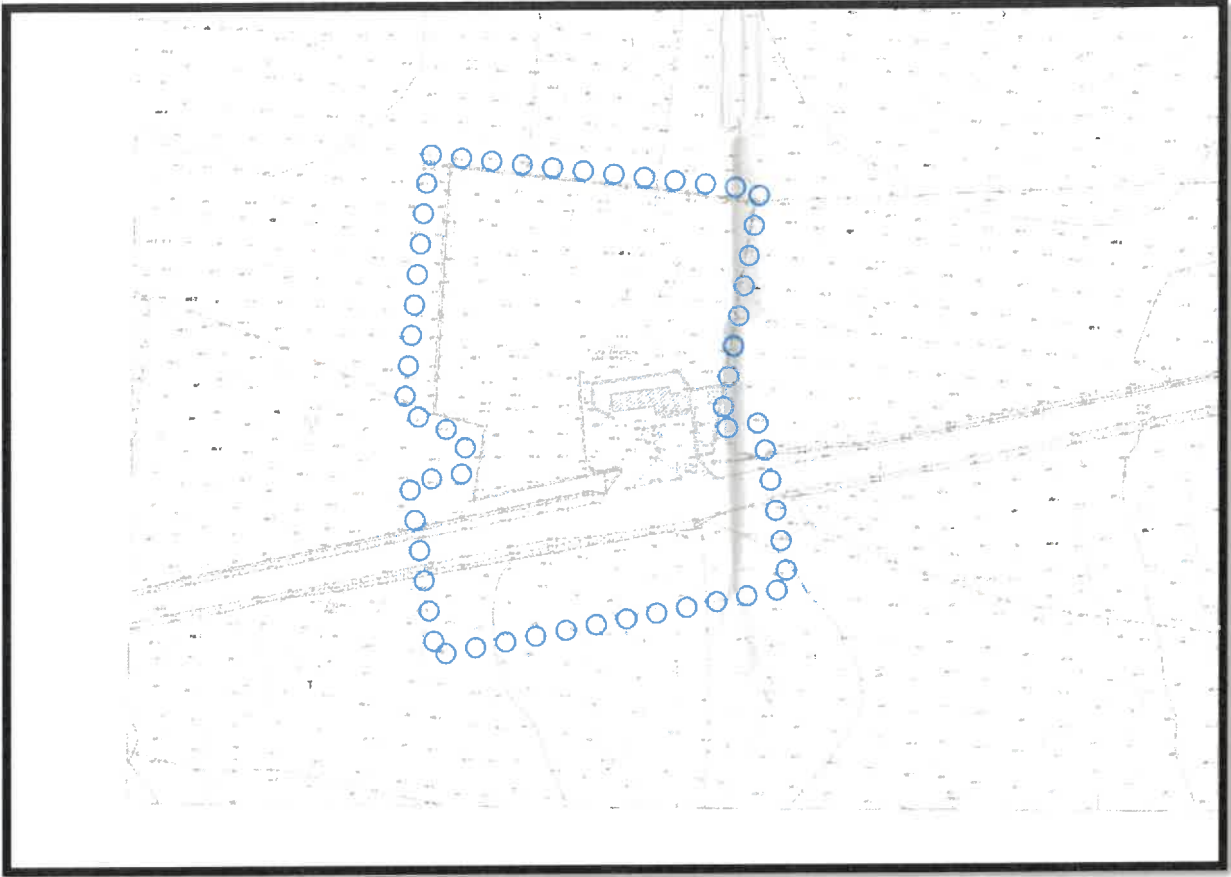
Söz konusu planlama alanı Gaziantep ili, Nizip İlçesi, Hazımoğlu Mahallesi içerisinde D400 karayolu üzerinde yer almaktadır.



Şekil 1: Planlama Alanı Konumu

YÜRÜRLÜKTE OLAN PLANDAKİ DURUMU

Planlama alanı yürürlükteki 1/1000 ölçekli uygulama imar planında plansız alan olarak görülmektedir.



Şekil 2: Planlama Alanı Mevcut 1/1000 Ölçekli Uygulama İmar Planı

PLAN GEREKÇESİ VE PLAN KARARLARI

Yürürlükte olan 1/1000 ölçekli uygulama imar planında plansız alan olarak görülen alan, İl Emniyet Müdürlüğü personellerince karayolu kontrol, denetim ve güvenliği sağlamak açısından bu alanlara en iyi şekilde hizmet edebilecek niteliktedir.

Alanda belirlenen kullanım kararı 14.06.2014 tarihinde Resmi Gazetede yayımlanarak yürürlüğe giren 'MEKANSAL PLANLAR YAPIM YÖNETMELİĞİ' ne göre;

İKİNCİ BÖLÜM / Tanımlar ve Mekansal Kullanım Esasları / Tanımlar

Mekansal Kullanım Tanımları ve Esasları

MADDE 5 – (1) Bu yönetmelikte geçen mekânsal kullanım tanımları ve alan kullanım esasları aşağıda belirtilmiştir:

h) Resmi kurum alanı: Genel bütçe kapsamındaki kamu idareleri ile özel bütçeli idarelerle, il özel idaresi ve belediyeye veya bu kurumlarca sermayesinin yarısından fazlası karşılanan kuruluşlara, kanunla veya kanunun verdiği yetki ile kurulmuş kamu tüzel kişilerine ait bina ve tesislerin yapıldığı alanlardır.

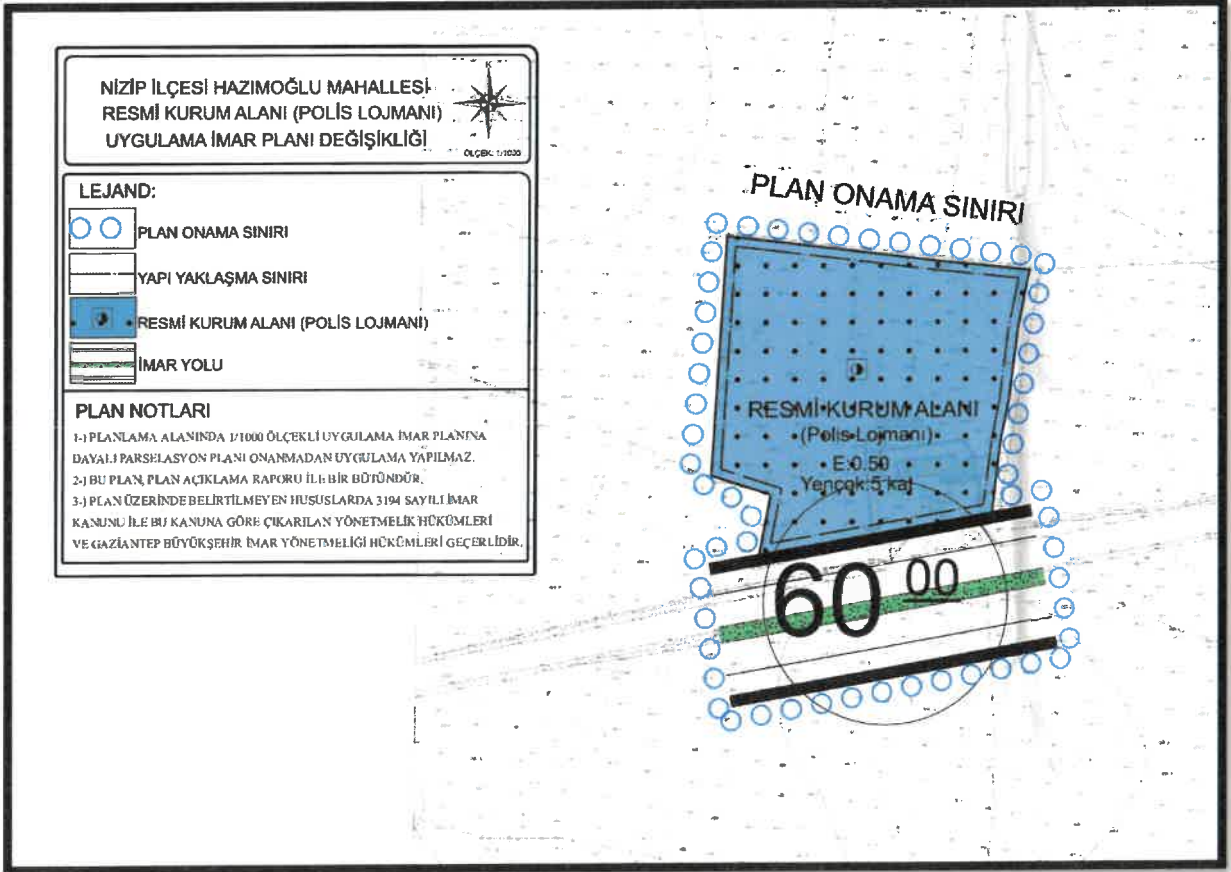
şeklinde tanımlanmaktadır.

Yine Mekansal Planlar Yapım Yönetmeliği' nin 26. Maddesi' nde;

(1) İmar planı değişikliği; plan ana kararlarını, sürekliliğini, bütünlüğünü, sosyal ve teknik altyapı dengesini bozmayacak nitelikte, kamu yararı amaçlı, teknik ve nesnel gerekçelere dayanılarak yapılır.

(2) İmar planlarında sosyal ve teknik altyapı hizmetlerinin iyileştirilmesi esastır. Yürürlükteki imar planlarında öngörülen sosyal ve teknik altyapı standartlarını düşüren plan değişikliği yapılamaz denilmekte olup yapılan uygulama imar planı değişikliğinde de sosyal ve teknik altyapı hizmetlerinin iyileştirilmesi esastır.

Bahse konu planlama alanında İl Emniyet Müdürlüğü'nün yazılı talebi doğrultusunda karayolu kontrol, denetim ve güvenliği ile personel lojmanı gereksiniminin karşılanabilmesi amacıyla resmi kurum alanı (polis lojmanı) ve imar yolu şeklinde önerilen 1/1000 ölçekli uygulama imar planı hazırlanmıştır.




Şekil 3: Öneri 1/1000 Ölçekli Uygulama İmar Planı

PLAN NOTLARI

1-) PLANLAMA ALANINDA 1/1000 ÖLÇEKLİ UYGULAMA İMAR PLANINA DAYALI PARSELASYON PLANI ONANMADAN UYGULAMA YAPILMAZ.

2-) BU PLAN, PLAN AÇIKLAMA RAPORU İLE BİR BÜTÜNDÜR.

3-) BELİRTİLMİYEN HUSUSLARDA 3194 SAYILI İMAR KANUNU İLE BU KANUNA GÖRE ÇIKARILAN YÖNETMELİK VE GAZİANTEP BÜYÜKŞEHİR İMAR YÖNETMELİĞİ HÜKÜMLERİNE UYULACAKTIR.


Ayşe Nur REYHAN
Şehir Plancısı


Bülent ÇEKİLMEZ
Şehir Plancısı