

ŞEHİTKÂMİL İLÇESİ KARACAAHMET MAHALLESİ

1/25.000 ve 1/5000 ÖLÇEKLİ
NAZIM İMAR PLANI DEĞİŞİKLİĞİ
PLAN AÇIKLAMA RAPORU

KONUM

Planlamaya konu alan Gaziantep ili, Şehitkâmil İlçesi Karacaahmet Mahallesi sınırları içerisinde bulunmaktadır.

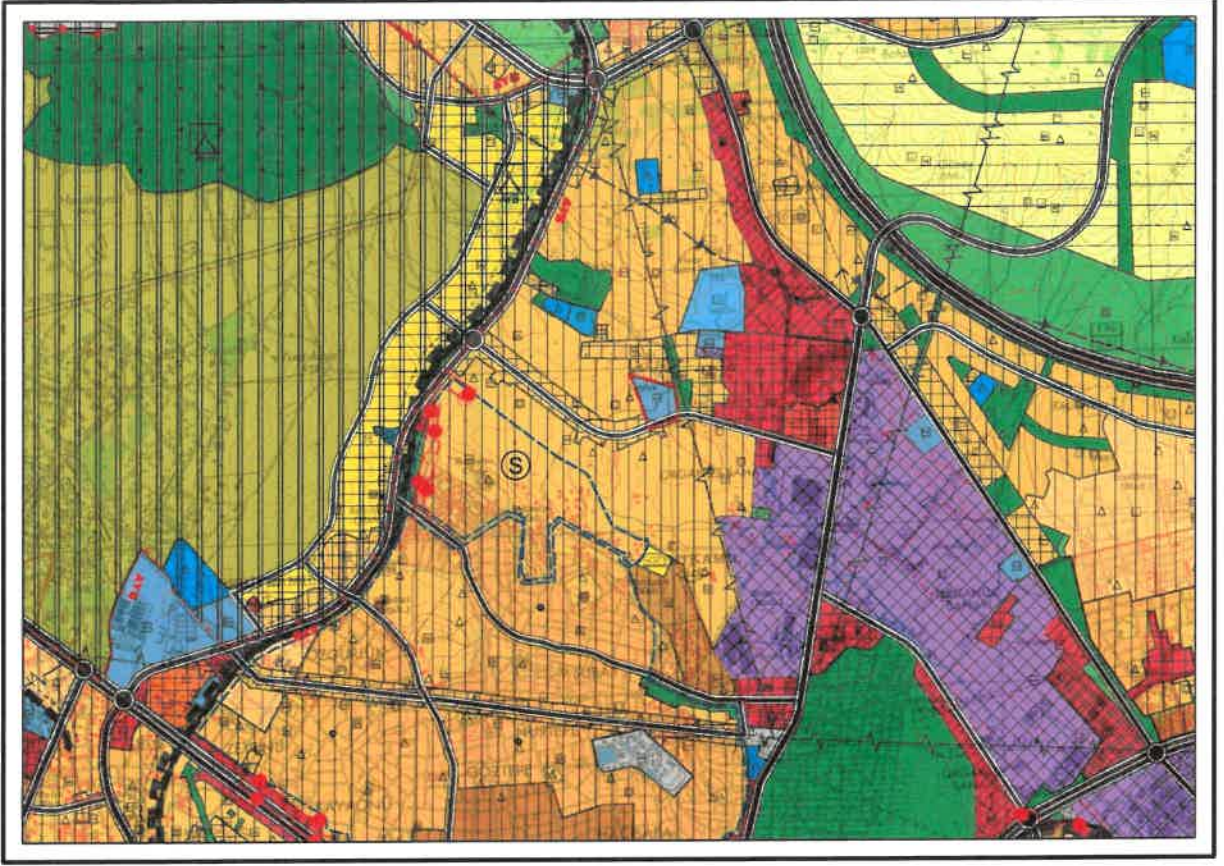


Şekil 1: Planlama Alanı Konumu

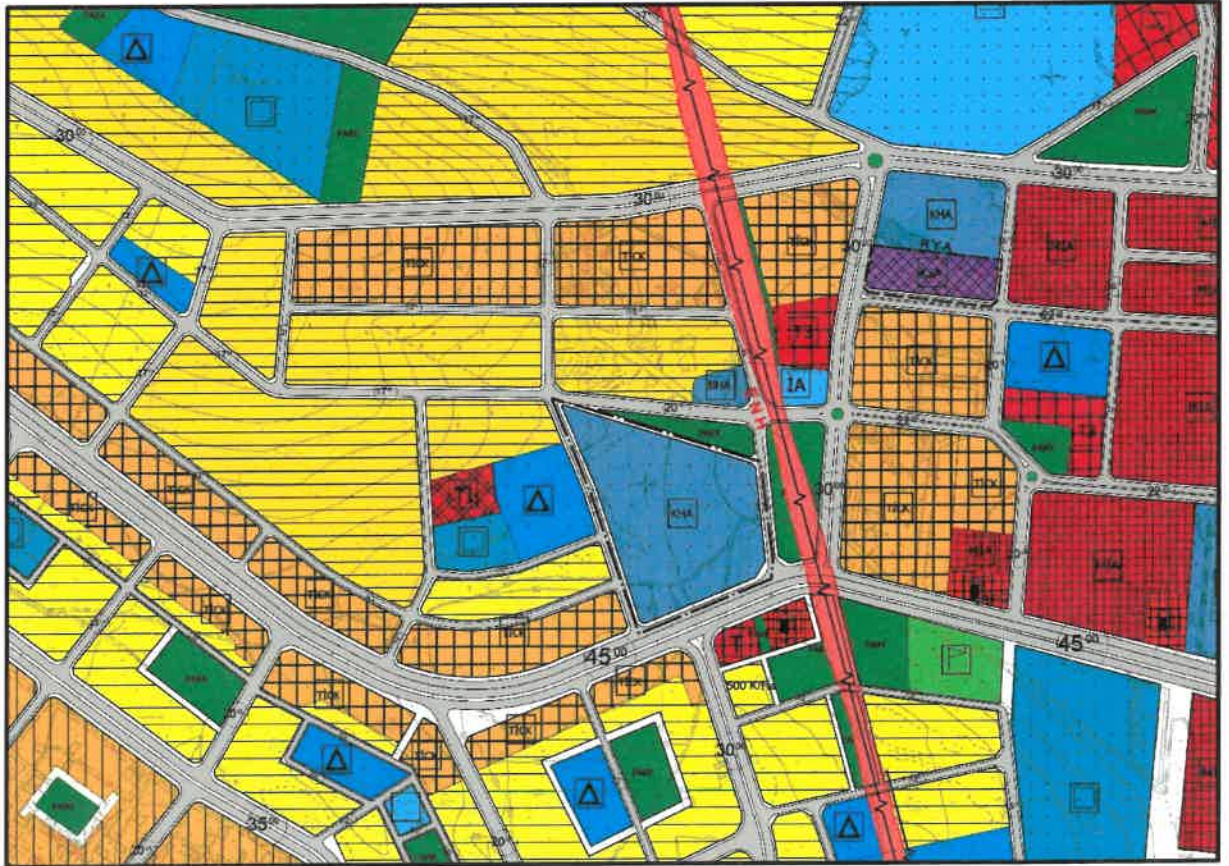
YÜRÜRLÜKTE OLAN PLANDAKİ DURUMU

Plana konu alan yürürlükteki 1/25000 ve 1/5000 Ölçekli Nazım İmar Planlarında Kamu Hizmet Alanı olarak görülmektedir.

23



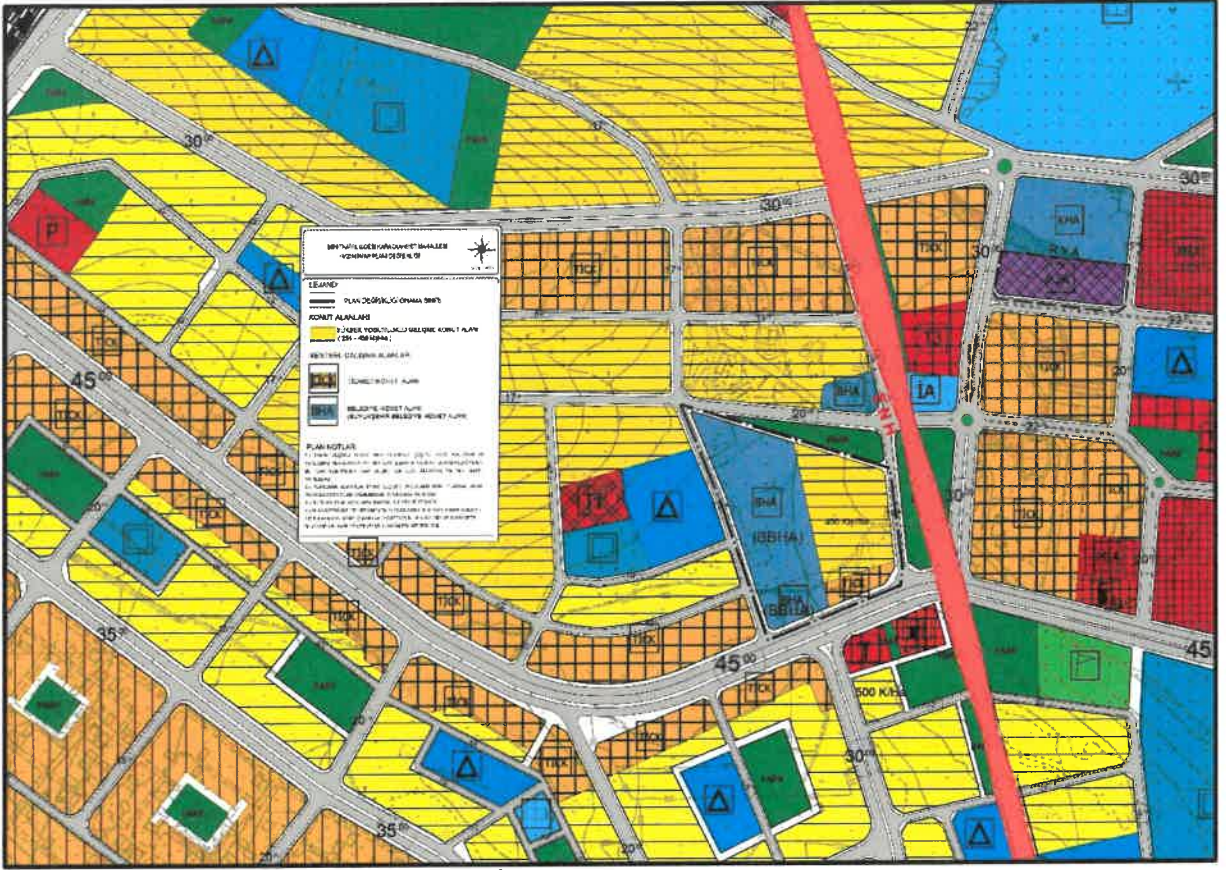
Şekil 2: Planlama Alanı Mevcut 1/25.000 Nazım İmar Planı



Şekil 3: Planlama Alanı Mevcut 1/5000 Nazım İmar Planı

W

Handwritten signature or initials in blue ink.



Şekil 5: Planlama Alanı Öneri 1/5000 Nazım İmar Planı

PLAN NOTLARI

- 1-) 1/5000 ÖLÇEKLİ NAZIM İMAR PLANINDA ÇEŞİTLİ ARAZİ KULLANIM VE YERLEŞME ALANLARINA AİT SINIRLAR ŞEMATİK OLARAK GÖSTERİLDİĞİNDEN, BU PLAN ÜZERİNDEN PLAN ÖLÇEĞİ İLE ÖLÇÜ ALINAMAZ VE YER TESPİTİ YAPILAMAZ.
- 2-) PLANLAMA ALANINDA 1/1000 ÖLÇEKLİ UYGULAMA İMAR PLANINA DAYALI PARSELASYON PLANI ONANMADAN UYGULAMA YAPILMAZ.
- 3-) BU PLAN, PLAN AÇIKLAMA RAPORU İLE BİR BÜTÜNDÜR.
- 4-) PLAN ÜZERİNDE BELİRTİLMİYEN HUSUSLARDA 3194 SAYILI İMAR KANUNU İLE BU KANUNA GÖRE ÇIKARILAN YÖNETMELİK HÜKÜMLERİ VE GAZİANTEP BÜYÜKŞEHİR İMAR YÖNETMELİĞİ HÜKÜMLERİ GEÇERLİDİR.



İsmail YETMEZ

Şehir Plancısı



Bülent ÇEKİLMEZ

Şehir Plancısı