

**ŞEHİTKAMİL İLÇESİ 15 TEMMUZ MAHALLESİ  
TİCARET ALANI, SOSYAL TESİS VE  
REKREASYON ALANI**

**1/1000 ÖLÇEKLİ UYGULAMA İMAR PLANI DEĞİŞİKLİĞİ  
PLAN AÇIKLAMA RAPORU**

## KONUM

Planlama alanı Gaziantep ili, Şhitkamil İlçesi, 15 Temmuz Mahallesi sınırları içerisinde yer almaktadır.



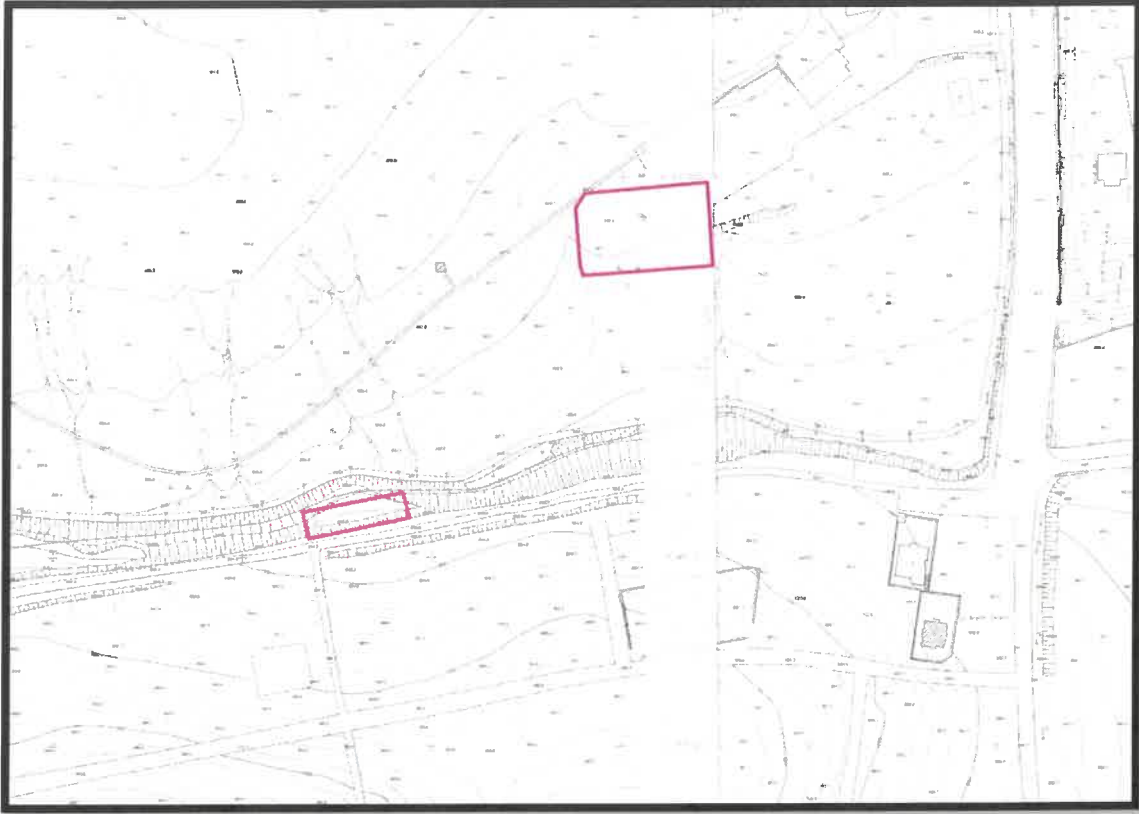
Şekil 1: Planlama Alanı Konumu

## YÜRÜRLÜKTE OLAN PLANDAKİ DURUMU VE KADASTRAL DURUM

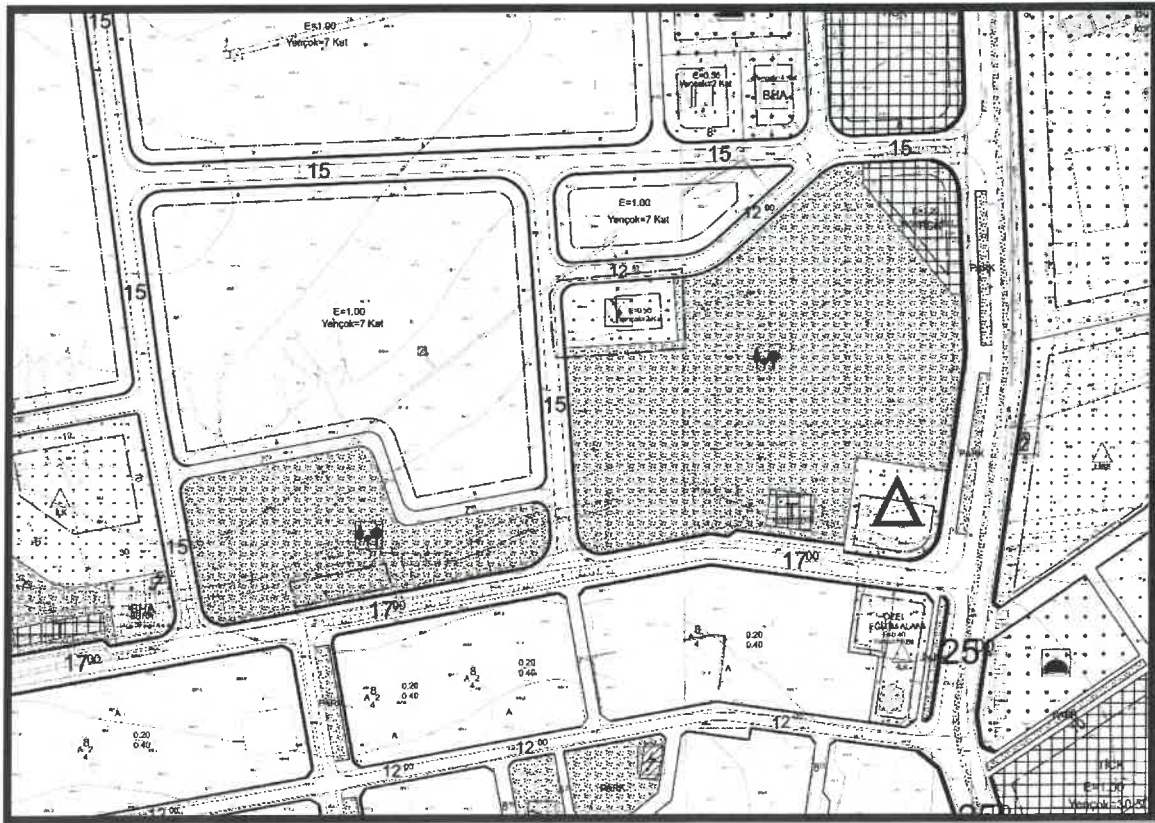
Şhitkamil İlçesi, 15 Temmuz Mahallesi, Şekil 2' de gösterilen planlama alanı yürürlükteki 1/1000 ölçekli uygulama imar planında Sosyal Tesis ve rekreasyon alanı olarak görülmektedir. Söz konusu alanın yakın çevresinde; ticaret, donatı ve konut kullanımlarının yer aldığı bölgede konumludur.

AK

AK



Şekil 2: Halihazır Durum



Şekil 3: Planlama Alanı Mevcut 1/1000 Uygulama İmar Planı

A

B



## PLAN GEREKÇESİ VE PLAN KARARLARI

Yürürlükte olan 1/1000 ölçekli uygulama imar planında sosyal tesis ve rekreasyon alanı olarak görülen planlama alanı, donatı ve konut alanlarının merkezi konumunda bulunmasından dolayı uygulamada yaşanan sorunların giderilmesi ile bu alanlara en iyi şekilde hizmet edebilecek niteliktedir.

Alanda belirlenen kullanım kararı 14.06.2014 tarihinde Resmi Gazetede yayımlanarak yürürlüğe giren 'MEKANSAL PLANLAR YAPIM YÖNETMELİĞİ' ne göre;

### İKİNCİ BÖLÜM / Tanımlar ve Mekansal Kullanım Esasları / Tanımlar

#### Mekansal Kullanım Tanımları ve Esasları

**MADDE 5 – (1)** Bu yönetmelikte geçen mekânsal kullanım tanımları ve alan kullanım esasları aşağıda belirtilmiştir:

**i) Sosyal altyapı alanları:** Birey ve toplumun kültürel, sosyal ve rekreatif ihtiyaçlarının karşılanması ve sağlıklı bir çevre ile yaşam kalitelerinin artırılmasına yönelik kamu veya özel sektör tarafından yapılan eğitim, sağlık, dini, kültürel ve idari tesisler, açık ve kapalı spor tesisleri ile park, çocuk bahçesi, oyun alanı, meydan, **rekreasyon alanı** gibi açık ve yeşil alanlara verilen genel isimdir.

**j) Sosyal tesis alanı:** Sosyal yaşamın niteliğini ve düzeyini artırmak amacı ile toplumun faydalanacağı kreş, kurs, yurt, çocuk yuvası, yetiştirme yurdu, yaşlı ve engelli bakımevi, rehabilitasyon merkezi, toplum merkezi, şefkat evleri gibi fonksiyonlarda hizmet vermek üzere ayrılan kamu veya özel mülkiyetteki alanlardır.

şeklinde tanımlanmaktadır.

### DÖRDÜNCÜ BÖLÜM / Yapılaşmaya İlişkin Hükümler / Parsel kullanım fonksiyonlarına göre yapılaşma koşulları

**MADDE 19 – (1)** Bu Yönetmelikte tanımlanan kullanım alanlarına ilişkin yapılaşma koşulları aşağıdaki gibidir:

**g) Ticaret alanı: Bu alanlarda;** 1) İş merkezleri, yönetim binaları, banka, finans kurumları, ofis-büro, çarşı, çok katlı mağazalar, otoparklar, alışveriş merkezleri, konaklama tesisleri, 2) Sinema, tiyatro, müze, kütüphane, sergi salonu gibi sosyal ve kültürel tesisler ile lokanta, restoran, gazino, düğün salonu gibi eğlenceye yönelik birimler, 3) (Değişik:RG-25/7/2019-30842) Sağlık kabini ve muayenehane, 4) (Mülga:RG-25/7/2019-30842) gibi ticaret ve hizmetlere ilişkin yapılar yapılabilir.

Diğer taraftan 'PLANLI ALANLAR İMAR YÖNETMELİĞİ' NE göre; şeklinde tanımlanmaktadır.

Yine Mekansal Planlar Yapım Yönetmeliği' nin 26. Maddesi' nde;

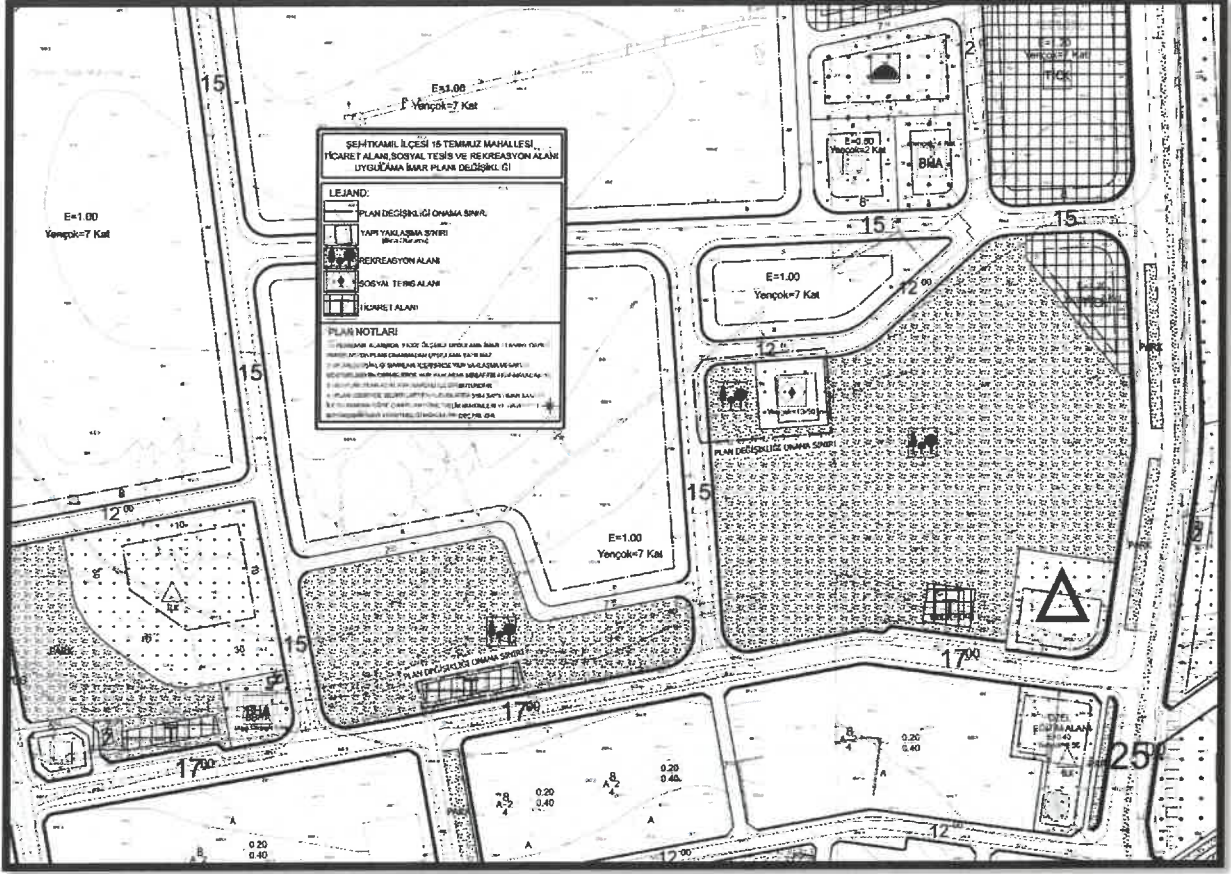
(1) İmar planı değişikliği; plan ana kararlarını, sürekliliğini, bütünlüğünü, sosyal ve teknik altyapı dengesini bozmayacak nitelikte, kamu yararı amaçlı, teknik ve nesnel gerekçelere dayanılarak yapılır.

(2) İmar planlarında sosyal ve teknik altyapı hizmetlerinin iyileştirilmesi esastır. Yürürlükteki imar planlarında öngörülen sosyal ve teknik altyapı standartlarını düşüren plan değişikliği yapılamaz denilmektedir. Bununla birlikte olup yapılan uygulama imar planı değişikliğinde de sosyal ve teknik altyapı hizmetlerinin iyileştirilmesi esastır.

A

S

Tüm bunlar göz önünde bulundurularak halihazırda planlı ve dinamik bir bölgede bulunan planlama alanı, sosyal altyapı dengesini artırıcı nitelikte özelliğe sahip olduğu gibi kentsel fonksiyonların gelişme dinamikleri göz önünde bulundurularak mevcut ağaç dokusunu korumak ve bölge halkının ticari ihtiyaçlarını karşılamak amacıyla ticaret alanı, sosyal tesis alanı ve rekreasyon alanı şeklinde 1/1000 ölçekli uygulama imar planı değişikliği hazırlanmıştır.



Şekil 4: Öneri 1/1000 Ölçekli Uygulama İmar Planı

#### PLAN NOTLARI

- 1-) PLANLAMA ALANINDA 1/1000 ÖLÇEKLİ UYGULAMA İMAR PLANINA DAYALI PARSELASYON PLANI ONANMADAN UYGULAMA YAPILMAZ.
- 2-) PLAN DEĞİŞİKLİĞİ SINIRLARI İÇERİSİNDE YAPI YAKLAŞMA MESAFESİ GÖSTERİLMİYEN CEPHELERDE YAPI YAKLAŞMA MESAFESİ ARANMAYACAKTIR.
- 3-) BU PLAN, PLAN AÇIKLAMA RAPORU İLE BİR BÜTÜNDÜR.
- 4-) PLAN ÜZERİNDE BELİRTİLMİYEN HUSUSLARDA 3194 SAYILI İMAR KANUNU İLE BU KANUNA GÖRE ÇIKARILAN YÖNETMELİK HÜKÜMLERİ VE GAZİANTEP BÜYÜKŞEHİR İMAR YÖNETMELİĞİ HÜKÜMLERİ GEÇERLİDİR.

Ayşe Nur REYHAN

Şehir Plancısı

Bülent ÇEKİLMEZ

Şehir Plancısı