

**NİZİP İLÇESİ MİMARŞİNAN VE SULTAN
ABDÜLHAMİD MAHALLELERİ
EĞİTİM ALANI
1/5000 ÖLÇEKLİ NAZIM İMAR PLANI DEĞİŞİKLİĞİ
PLAN AÇIKLAMA RAPORU**

KONUM

Planlama alanları Gaziantep ili, Nizip İlçesi, Mimarsinan ve Sultan Abdülhamid Mahalleleri sınırları içerisinde yer almaktadır.



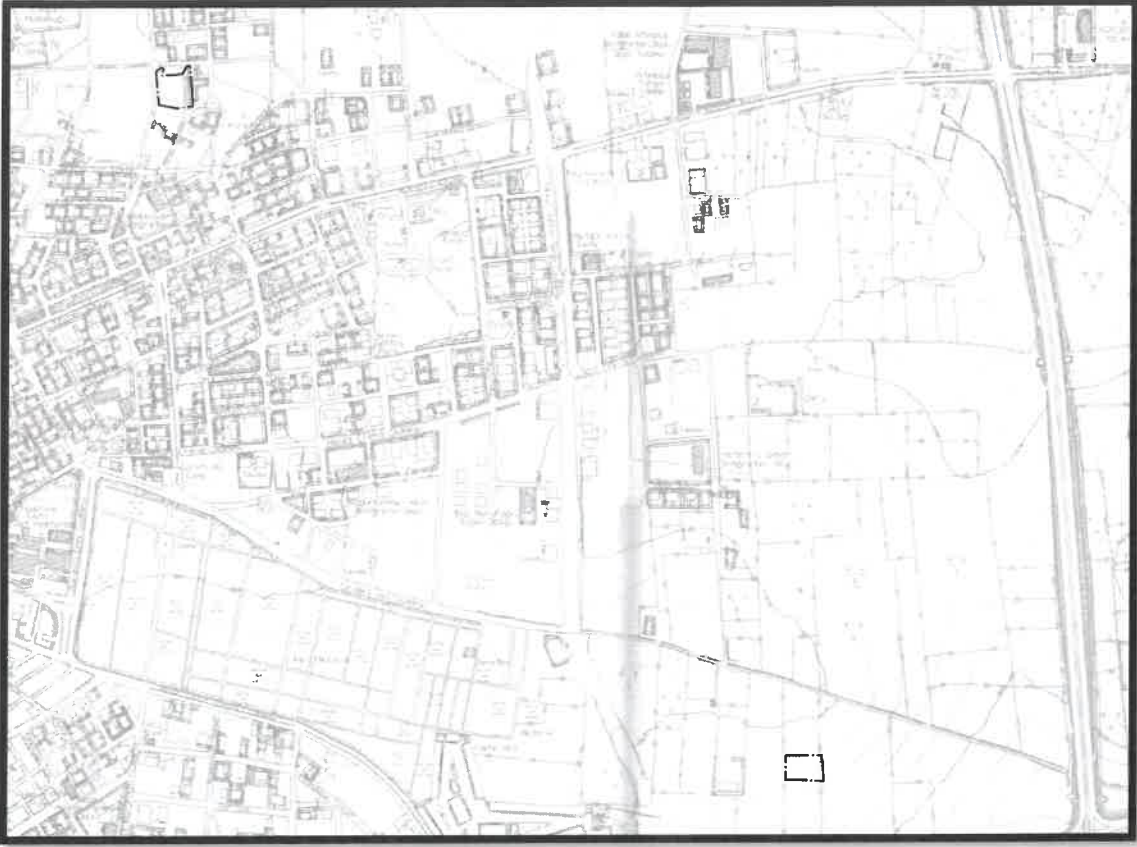
Şekil 1: Planlama Alanı Konumu

YÜRÜRLÜKTE OLAN PLANDAKİ DURUMU VE KADASTRAL DURUM

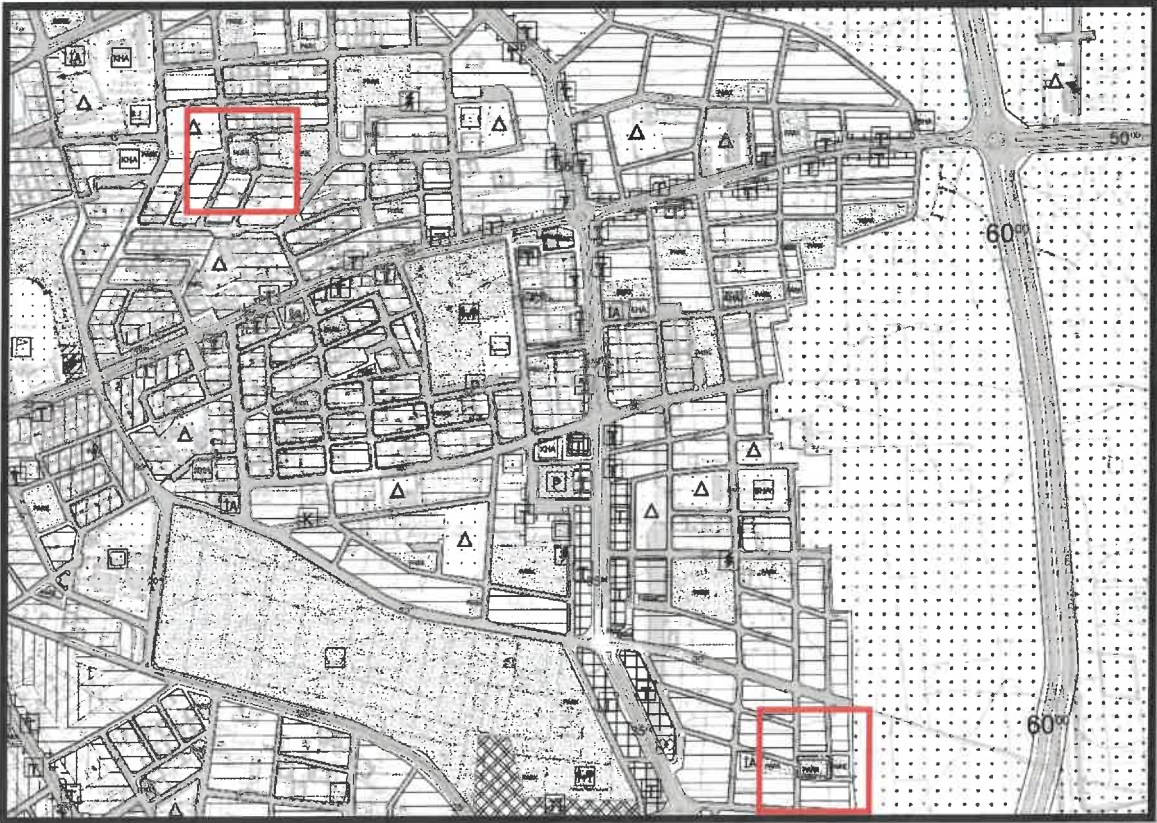
Planlama alanı Nizip İlçesi, Mimarsinan ve Sultan Abdülhamid Mahalleleri, Şekil 2' de gösterilen söz konusu alanlar yürürlükteki 1/5000 ölçekli nazım imar planında Park Alanı olarak görülmektedir.

AK

Ş



Şekil 2: Halihazır ve Kadastral Durum



Şekil 3: Planlama Alanı Mevcut 1/5000 Nazım İmar Planı

✍

✍

PLAN GEREKÇESİ VE PLAN KARARLARI

Yürürlükte olan 1/5000 ölçekli nazım imar planında Park Alanı olarak görülen planlama alanı, donatı ve konut alanlarına yakın konumunda bulunmasından dolayı bu alanlara en iyi şekilde hizmet edebilecek niteliktedir.

Alanda belirlenen kullanım kararı 14.06.2014 tarihinde Resmi Gazetede yayımlanarak yürürlüğe giren 'MEKANSAL PLANLAR YAPIM YÖNETMELİĞİ' ne göre;

İKİNCİ BÖLÜM / Tanımlar ve Mekansal Kullanım Esasları / Tanımlar

Mekansal Kullanım Tanımları ve Esasları

MADDE 5 – (1) Bu yönetmelikte geçen mekânsal kullanım tanımları ve alan kullanım esasları aşağıda belirtilmiştir:

i) Sosyal altyapı alanları: Birey ve toplumun kültürel, sosyal ve rekreatif ihtiyaçlarının karşılanması ve sağlıklı bir çevre ile yaşam kalitelerinin artırılmasına yönelik kamu veya özel sektör tarafından yapılan **eğitim**, sağlık, dini, kültürel ve idari tesisler, açık ve kapalı spor tesisleri ile park, çocuk bahçesi, oyun alanı, meydan, rekreasyon alanı gibi açık ve yeşil alanlara verilen genel isimdir.

şeklinde tanımlanmaktadır.

Diğer taraftan 'PLANLI ALANLAR İMAR YÖNETMELİĞİ' NE göre;

BİRİNCİ BÖLÜM / Amaç, Kapsam, Dayanak ve Tanımlar / Tanımlar

MADDE 4 – (1) Bu yönetmelikte geçen;

ü) Eğitim tesisleri alanı: Okul öncesi, ilk ve orta öğretim ile yüksek öğretime hizmet vermek üzere kamuya veya gerçek veya tüzel kişilere ait; eğitim kampüsü, genel, mesleki ve teknik eğitim fonksiyonlarına ilişkin okul ve okula hizmet veren yurt, yemekhane ve spor salonu gibi tesisler için uygulama imar planında özel veya kamu tesisi alanı olduğu belirtilmek suretiyle ayrılan alanları (Özel eğitim tesisi yapılacak alanlar belirlenmeden Millî Eğitim Bakanlığının taşra teşkilatının uygun görüşü alınır.) ifade eder.

şeklinde tanımlanmaktadır.

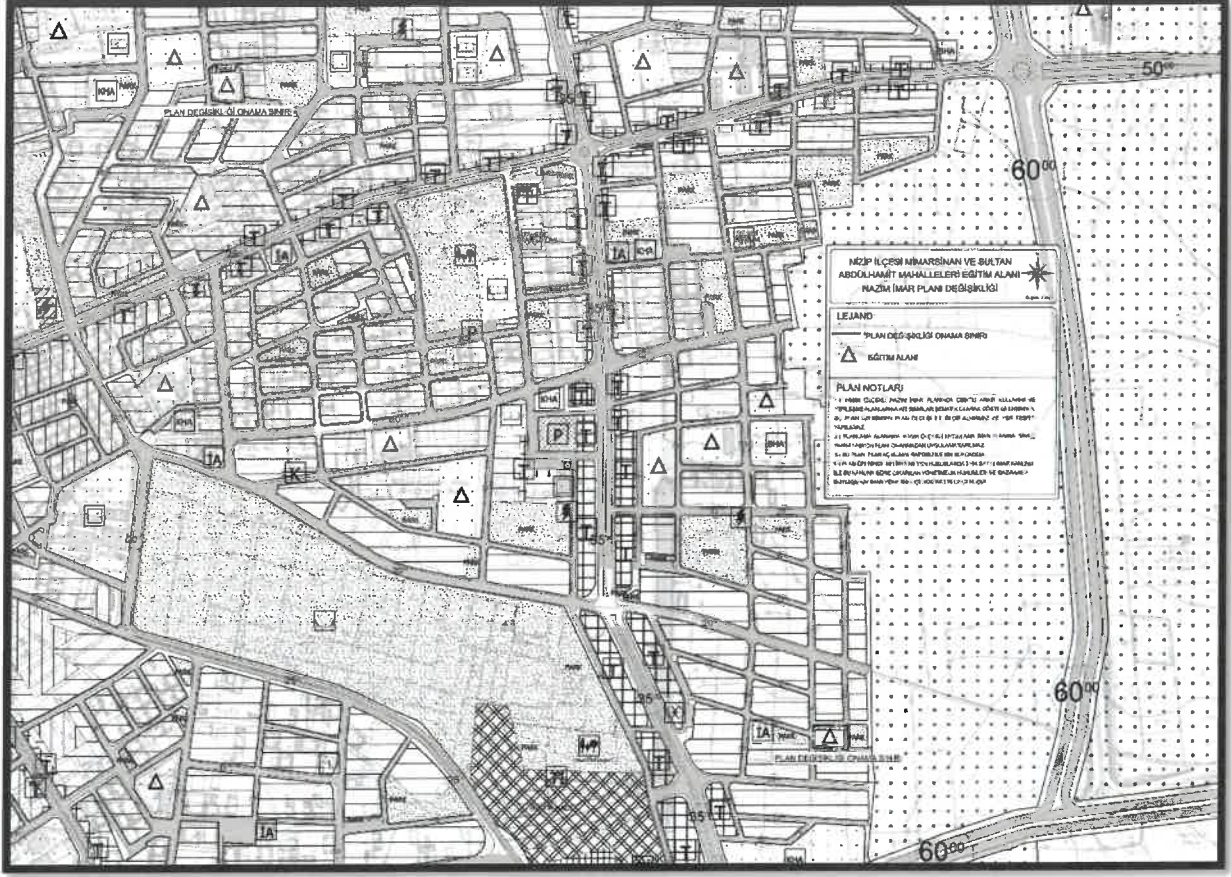
Yine Mekansal Planlar Yapım Yönetmeliği' nin 26. Maddesi' nde;

(1) İmar planı değişikliği; plan ana kararlarını, sürekliliğini, bütünlüğünü, sosyal ve teknik altyapı dengesini bozmayacak nitelikte, kamu yararı amaçlı, teknik ve nesnel gerekçelere dayanılarak yapılır.

(2) İmar planlarında sosyal ve teknik altyapı hizmetlerinin iyileştirilmesi esastır. Yürürlükteki imar planlarında öngörülen sosyal ve teknik altyapı standartlarını düşüren plan değişikliği yapılamaz.

denilmekte olup yapılan nazım imar planı değişikliğinde de sosyal ve teknik altyapı hizmetlerinin iyileştirilmesi esastır.

Tüm bunlar göz önünde bulundurularak, bahse konu planlama alanlarında sosyal donatı ihtiyaçlarının nüfusun gereksinimleri doğrultusunda sağlıklı bir şekilde karşılanabilmesi amacıyla eğitim alanı şeklinde önerilen 1/5000 ölçekli nazım imar planı değişikliği hazırlanmıştır.



Şekil 4: Öneri 1/5000 Ölçekli Nazım İmar Planı

PLAN NOTLARI

- 1) 1/5000 ÖLÇEKLİ NAZİM İMAR PLANINDA ÇEŞİTLİ ARAZİ KULLANIM VE YERLEŞİM ALANLARINA AİT SINIRLAR ŞEMATİK OLARAK GÖSTERİLDİĞİNDEN BU PLAN ÜZERİNDEN PLAN ÖLÇEĞİ İLE ÖLÇÜ ALINAMAZ VE YER TESPİTİ YAPILAMAZ.
- 2) PLANLAMA ALANINDA 1/1000 ÖLÇEKLİ UYGULAMA İMAR PLANI İLE BUNA DAYALI PARSELASYON PLANI ONANMADAN UYGULAMA YAPILAMAZ.
- 3-) BU PLAN, PLAN AÇIKLAMA RAPORU İLE BİR BÜTÜNDÜR.
- 4-) PLAN ÜZERİNDE BELİRTİLMİYEN HUSUSLARDA 3194 SAYILI İMAR KANUNU İLE BU KANUNA GÖRE ÇIKARILAN YÖNETMELİK HÜKÜMLERİ VE GAZİANTEP BÜYÜKŞEHİR İMAR YÖNETMELİĞİ HÜKÜMLERİ GEÇERLİDİR.


Ayşe Nur REYHAN
Şehir Plancısı


Bülent ÇEKİLMEZ
Şehir Plancısı