

SANAYİ MAHALLESİ
PAFTA N38-C3, N38C-19C,20A,20D
NAZİM İMAR PLANI (1/25.000- 1/5.000)
İZAH RAPORU



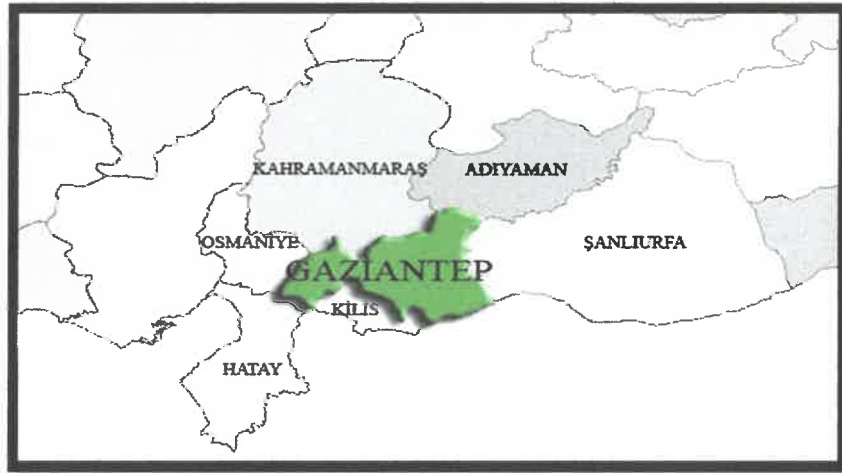
Gaziantep:

Gaziantep, Güneydoğu Anadolu Bölgesi'nin en büyük ili olup nüfusu, ekonomik yapısı, turizm potansiyeli ve büyükşehir statüsü ile bir metropol şehirdir.



Gaziantep İlinin Türkiye İçindeki Konumu

İlin doğusunda Şanlıurfa, batısında Osmaniye ve Hatay, kuzeyinde Kahramanmaraş, güneyinde Suriye, kuzeydoğusunda Adıyaman ve güneybatısında Kilis illeri bulunmaktadır.



Gaziantep İlinin Bölge İçindeki Konumu

Merkezde Şahinbey, Şehitkamil, Oğuzeli olmak üzere Nizip, Karkamış, İslahiye, Araban, Yavuzeli ve Nurdağı olarak toplam 9 ilçeden oluşmaktadır.



Gaziantep İlinin Bölge İçindeki Konumu

Genel Özellikleri:

Gaziantep nüfusu, ekonomik yapısı, turizm potansiyeli ve Büyükşehir statüsü ile bir metropol şehirdir. Güneydoğu Anadolu'yu batıya, Akdeniz ve Ortadoğu'ya bağlayan kara ve demir yollarının merkez noktası olması ve Gaziantep Havaalanının uluslar arası niteliğe çıkarılmış olması mal, hizmet ve ziyaretçi akışını yoğunlaştırmaktadır.

Gaziantep topraklarının 1/4'ü tarıma elverişli topraklardan oluşmuş olup bu toprakların bir bölümü Fırat Nehri'nin sularıyla sulanmaktadır. Gaziantep'in sulama yapılan bu topraklarında Antep fıstığı, üzüm, pamuk, zeytin ve kırmızı biber gibi ekonomik değeri yüksek sanayi bitkileri ile buğday, arpa ve mercimek gibi hububat ürünleri yetiştirilmektedir. İilde özellikle tekstil ve gıda sanayileri gelişmiştir. Coğrafi yönden Güneydoğu Anadolu Projesinin (GAP) giriş kapısı, sanayisi ve ticari hacmi ile de GAP kalkınmasında temel teşkil eden Gaziantep, ekonomik yönden çevresindeki 18 ili etkisi altında tutmaktadır.

Gaziantep, sahip olduğu ulaşım imkanlarıyla önemli bir geçiş noktasıdır. Doğu ve kuzey bölgeleri Akdeniz'e bağlayan yolların kavşağında bulunan Gaziantep, lojistik bakımından da ülkenin önemli kentlerinden biridir. Gaziantep'in Mersin ve İskenderun Limanları'na olan yakınlığı ve bu bölgeler ile sağlanan etkin karayolu bağlantısının bulunması, bölge için önemli bir fırsat olarak ön plana çıkmaktadır.

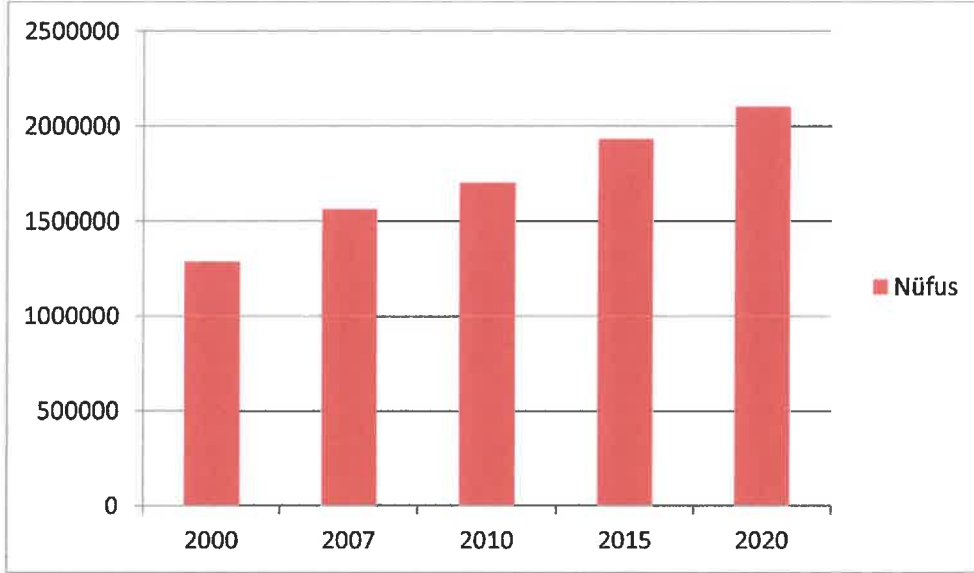
Gaziantep'te Dülükbaba, Sam, Ganibaba ve Sarıkaya dağları bulunurken İslahiye, Barak, Araban, Yavuzeli ve Oğuzeli ovaları ilin en önemli ovalarını oluşturmaktadır. Gaziantep'te çok sayıda pınar bulunmasına rağmen hiç doğal göl bulunmamaktadır. Bu nedenle şehrin birçok yerinde yapay göller ve barajlar inşa edilmiştir. Gaziantep'ten geçen Alleben Deresi Şehitkamil ve Şahinbey ilçelerini birbirinden ayırır. İl merkezinde doğal orman bulunmamaktadır. Ancak ilin çevresinde kızılçam ağaçlarından oluşan Dülükbaba ve Burç ormanları oluşturulmuştur.

Gaziantep, Akdeniz ve karasal iklimin geçiş noktasındadır. İlin güney bölgeleri Akdeniz ikliminin etkisindedir. Genel olarak yazlar sıcak ve kurak, kışlar soğuk ve yağışlıdır. İl en fazla yağışı kış ve ilkbahar aylarında alır. Özellikle Haziran, Temmuz, Ağustos ve Eylül aylarında hava oldukça sıcak; Aralık, Ocak ve Şubat aylarında ise soğuktur. Ölçülen en yüksek sıcaklık 44 ° C, en düşük sıcaklık ise -17,5 ° C' dir. Gaziantep topraklarının büyük bir bölümü tarıma elverişli arazilerden oluşmaktadır, %63'ün ekilebilir ve dikilebilir, %22'sini orman ve fundalık, %14'ünü çayır ve mera arazileri oluşturmaktadır.



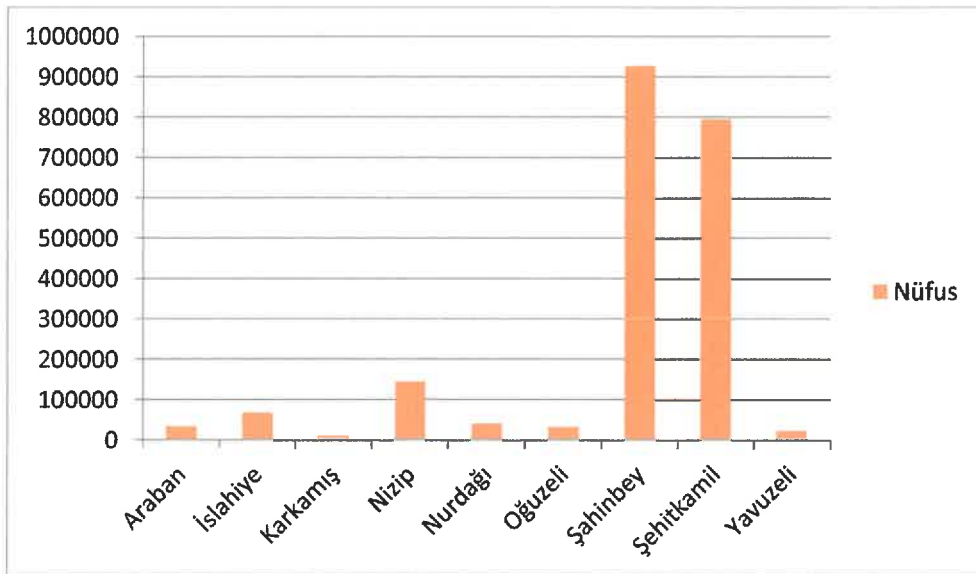
Demografik Özellikler :

TUİK 2020 adrese dayalı nüfus kayıt sistemine göre Gaziantep ilinin nüfusu 2.101.157 kişidir. Gaziantep, 1990 yılına kadar göç veren bir kent iken, 1990 sonrası ekonomik olarak gelişme sürecine girmiş, göç alan bir kent durumuna gelmiştir. Gaziantep ilinin yıllık nüfus artışı Türkiye ortalamasının üstünde; 2015-2020 yılları arasında nüfusu yaklaşık %8 artmıştır.



Kaynak:TUİK Gaziantep ili yıllara göre nüfus değişimi

Gaziantep ilinin nüfus bakımından en büyük ilçeleri sırasıyla Şahinbey, Şehitkamil, Nizip ve İslahiye en az nüfusa sahip ilçesi ise Karkamış'tır.



Kaynak:TUİK Gaziantep ili İlçe Nüfusları

Ulaşım İlişkileri:

Gaziantep, tarihi İpek Yolu üzerinde olmasından dolayı yüzyıllar boyu önemli bir ulaşım ve ticaret odağı olmuştur. Geçmişten gelen ulaşım odağı olma rolünü günümüzde de sürdürmektedir. Hem demiryolu hem karayolu bağlantılarıyla güneyden Akdeniz'e, batıya ve kuzeye giden yolların kavşak noktasında bulunmaktadır. Kent sınırları içinden geçen E-90 ve D-400 karayolları bölgenin en önemli ulaşım akslarıdır.



Gaziantep İli Karayolu Bağlantıları

Planlama Alanının Konumu:

Nazım imar planına konu olan Sanayi Mahallesi N38-C3 ve N38c-20a,20d paftalarında bulunan alan Gaziantep Çevreyolu'nun batısında bulunmaktadır.



Planlama Alanının Konumu

Mevcut Nazım İmar Planı:

Nazım imar planına konu alanın 1/25.000 ve 1/5.000 ölçekli nazım imar planı, Gaziantep 3. İdare Mahkemesi'nin 2021/191 Esas Sayılı Dosya'nın 2021/1030 Karar sayılı kararı ile "...dava konusu işlemlerin iptaline..." denilerek nazım imar planlarının iptaline karar verilmiştir.

Öneri Nazım İmar Planı:

Üretim hacminin ve sanayi faaliyetlerinin her geçen gün arttığı ilimizde sanayi alanı ihtiyacının karşılanabilmesi amacıyla nazım imar planına konu olan alanların küçük sanayi alanı, ibadet alanı, yeşil alan olarak planlanması ve yol düzenlenmesi yapılması suretiyle 1/25.000 ve 1/5.000 ölçekli nazım imar planı hazırlanmıştır.



1/25.000 Ölçekli Öneri
Nazım İmar Planı



1/5.000 Ölçekli Öneri
Nazım İmar Planı

PLAN NOTLARI:

- 1/5000 ölçekli Nazım imar planında çeşitli arazi kullanım ve yerleşim alanlarına ait sınırlar şematik olarak gösterildiğinden bu plan üzerinden plan ölçeği ile ölçü alınamaz ve yer tespiti yapılamaz.
- Yapılaşmadan önce jeolojik, jeofizik ve jeoteknik etütlerinin yapılması, sonuçlarının mimari projede dikkate alınması şarttır.
- Afet Bölgelerinde Yapılacak Yapılar Hakkında Yönetmelik hükümlerine uyulması şarttır.

- Deprem Bölgelerinde Yapılacak Binalar Hakkında Yönetmelik hükümlerine uyulması şarttır.
- Tüm Alanlarda İç ve Dış Mekânlarda Projelendirme ve Uygulama Aşamasında Engelliler İçin Gerekli Düzenlemeler Yapılacaktır.
- Belirtilmeyen hususlarda, Gaziantep Büyükşehir Belediyesi İmar Yönetmeliği Hükümlerine Uyulacaktır.


Zohre ARSLAN
Şehir ve Bölge Plancısı