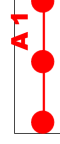



**OĞUZELİ(GAZİANTEP) DİBECİK MAHALLESİ
KORUMA AMAÇLI NAZIM İMAR PLANI**

ÖLÇEK:1/5000


LEJAND:


 1. DERECE ARKEOLOJİK SİT SINIRI


 3. DERECE ARKEOLOJİK SİT SINIRI

 PLAN ONAMA SINIRI

 1. DERECE ARKEOLOJİK SİT ALANI(YAPIYASAKLI ALAN)

 3. DERECE ARKEOLOJİK SİT ALANI

 PARK VE YEŞİL ALAN

 ORTA YOĞUNLUKLU MEVCUT KONUT ALANI

 TARIMSAL NİTELİĞİ KORUNACAK ALAN

 TAŞIT YOLU

PLAN NOTLARI

1. Plan onama sınırları içerisinde yapılaşma koşulları 1/1000 ölçekli Uygulama İmar Planı ile belirlenecektir.
- 2.1/5000 Ölçekli Dibecik Arkeolojik Sit Alanı Koruma Amaçlı Nazım İmar Planı; bu plana ilişkin notlarla bir bütündür.
3. Plan hükümlerinde belirtilmeyen hususlarda, 3194 Sayılı İmar Kanunu, 2863 Sayılı Kültür ve Tabiat Varlıklarını Koruma Kanunu ve İlgili Yönetmelikleri ve İlke Kararları, 2872 Sayılı Çevre Kanunu ve İlgili Yönetmelikleri geçerlidir.



O39-a-18-c

4 076 500

4 077 500

4 077 500