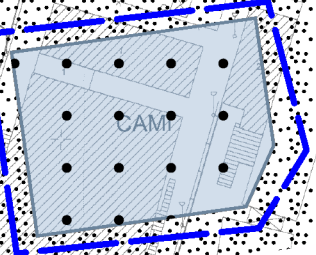


E=0.30
Yenokok=2 kat





plan değişikliği onama sınırı

MİLLET BAHÇESİ

ŞEHİTKAMİL İLÇESİ İNCİLİPINAR MAHALLESİ UYGULAMA İMAR PLAN DEĞİŞİKLİĞİ

LEJAND

-  PLAN DEĞİŞİKLİĞİ ONAMA SINIRI
-  CAMI

PLAN NOTLARI

- 1) PLANLAMA ALANINDA 1/1000 ÖLÇEKLİ UYGULAMA İMAR PLANINA DAYALI PARSELASYON PLANI ONANMADAN UYGULAMA YAPILAMAZ.
- 2) PLANDA GÖSTERİLEN CAMİ ALANI MİLLET BAHÇESİ VAZİYET PROJESİNE GÖRE AYNI BÖLGEDE 5 METREYE KADAR KAYDIRILABİLİR.
- 3) PLANDA GÖSTERİLEN CAMİ ALANINDA ÇEKME MESAFESİ ARANMAYACAKTIR.
- 4) PLANDA GÖSTERİLEN CAMİ ALANI TABİ ZEMİNDEN KOT ALABİLİR.
- 5) BU PLAN, PLAN AÇIKLAMA RAPORU İLE BİR BÜTÜNDÜR.
- 6) BELİRTİLMİYEN HÜSUSLARDA 3194 SAYILI İMAR KANUNU İLE BU KANUNA GÖRE ÇIKARILAN YÖNETMELİKLERİN VE GAZİANTEP BÜYÜKŞEHİR BELEDİYESİ İMAR YÖNETMELİĞİ'NİN HÜKÜMLERİNE UYULACAKTIR.